




MINISTERSTVO  
PRO MÍSTNÍ  
ROZVOJ ČR

OBCEPRO  
PROGRAM ROZVOJE OBCE

# Program rozvoje městyse

## Pozořice

na období 2022-2027



prosinec 2021

*únor 2024 – verze 1.1*



## OBSAH

Úvod.....	3
A. Analytická část.....	4
A.1 Charakteristika obce.....	4
1. Území.....	4
Poloha obce.....	4
Historické souvislosti .....	5
2. Obyvatelstvo .....	5
Demografická situace .....	5
Věkové složení obyvatel .....	7
Vzdělanostní struktura .....	8
Sociální situace v obci .....	9
Spolková, osvětová a informační činnost .....	9
3. Hospodářství .....	14
Ekonomická situace.....	14
Trh práce .....	19
4. Infrastruktura .....	20
Technická infrastruktura.....	20
Dopravní infrastruktura .....	23
Dopravní obslužnost.....	27
5. Vybavenost .....	28
Bydlení .....	28
Školství a vzdělávání .....	30
Zdravotnictví .....	34
Sociální péče .....	35
Kultura .....	36
Sport a volnočasové aktivity .....	37
6. Životní prostředí .....	39
Stav životního prostředí .....	39
Ochrana životního prostředí.....	43
7. Správa obce .....	43
Obecní úřad a kompetence obce .....	43
Hospodaření a majetek obce .....	44
Bezpečnost.....	47
Vnější vztahy a vazby obce .....	48



A.2	Východiska pro návrhovou část.....	50
1.	SWOT analýza.....	50
2.	Vyhodnocení dotazníkového šetření .....	51
3.	Shrnutí podkladů pro návrhovou část.....	51
B.	Návrhová část.....	55
B.1	Strategická vize .....	55
B.2	Programové cíle .....	55
B.3	Opatření a aktivity.....	58
B.4	Podpora realizace programu .....	65
C.	Přílohy .....	67



## ÚVOD

---

Základním plánovacím dokumentem obce, zakotveným v zákoně č. 128/2000 Sb., o obcích, je program rozvoje obce. Jde o hlavní nástroj řízení rozvoje obce. Smyslem tvorby bylo na základě popsání situace v obci, názoru občanů a diskuse pracovní skupiny formulovat představy o budoucnosti obce včetně navržení aktivit, které pomůžou tyto představy dosáhnout. Tento dokument byl vytvářen v průběhu roku 2021 na období let 2022–2027. Hlavním řešitelem za obec byl starosta Ing. Aleš Krč, další členové realizačního týmu byli místostarostka Tereza Jiráčková a členové rady Mgr. Jan Beneš, Bc. Pavel Buchta a Mgr. Ida Kárná, MPA.

Do procesu tvorby programu rozvoje městyse byla také zapojena veřejnost, která se formou dotazníkového šetření podílela na formování výsledné podoby tohoto dokumentu. Dále měli občané Pozořic příležitost dokument připomínkovat v průběhu tvorby, pracovní verze byla zveřejněna k připomínkování na úřední desce, na stránkách obce a bylo uskutečněno veřejné projednání strategie na zasedání zastupitelstva.

Na analyticko-metodickém vedení se podílela MAS Slavkovské bojiště, z.s.

Dokument Program rozvoje městyse Pozořice na období let 2022–2027 byl zpracován díky projektu „**Elektronická metodická podpora tvorby rozvojových dokumentů obcí**“ (CZ.1.04/4.1.00/62.00008), jehož nositelem bylo Ministerstvo pro místní rozvoj ČR.

**Program rozvoje byl schválen zastupitelstvem městyse dne 16. 12. 2021 usnesením č. 293/ZM/84-7/21.**

**Aktualizace Programu rozvoje městyse Pozořice verze 1.1 byla schválena zastupitelstvem obce dne 21.2.2024, usnesením č. 105/ZM/1-2024.**

## A. ANALYTICKÁ ČÁST

### A.1 CHARAKTERISTIKA OBCE

#### 1. ÚZEMÍ

##### *Poloha obce*

Pozořice jsou městys v okrese Brno-venkov v Jihomoravském kraji. Nacházejí se 15 km východně od Brna pod jižními vrcholky Dražanské vrchoviny a západním směrem od Rousínova, který je vzdálen 9 km. Jako ORP pro městys funguje město Šlapanice. Městys Pozořice má vlastní matriku i stavební úřad. Pozořice se rozkládají podél Pozořického potoka a na úpatí vrcholku Baba (420 m n. m.), jež se zvedá severozápadně nad městečkem. Od severního okraje městysu se rozprostírají rozlehlé lesy a v okrajové části těchto lesů a nedaleko Pozořic je roztroušeno několik chat. Východním směrem od městečka jsou v oblasti lesa nevelké terénní pozůstatky po malém hrádku Hradištěk z druhé poloviny 13. století. Severovýchodním směrem od Pozořic se nachází zřícenina hradu Vildenberk, jež byl vybudován na počátku 14. století a v roce 1371 se uvádí jako pustý. Z původního hradu se dochovaly části reliéfu a dva zbytky zdí. Do Pozořic vede část Naučné stezky Bitva u Slavkova a křižuje se tu několik značených cyklistických tras. Pozořicemi vede Naučná stezka Františka Neužila a NS Poustka přes stejnojmenný vrch. Pozořice jsou členem mikroregionu Raketnice<sup>1</sup>.



**Obr. 1: Umístění obce na mapě**

Zdroj: [maps.google.cz](https://maps.google.cz)

<sup>1</sup> O městysi, dostupné na [www.pozorice.cz](http://www.pozorice.cz)



### Historické souvislosti

První písemně doložená zmínka o Pozořicích z roku 1318 je na papežské listině, kde se objevuje jméno majitele panství Půty z Pozořic, pána na hradu Vildenberk. Roku 1371 Půta z Vildenberka své panství prodal moravskému markraběti Janovi. Až do roku 1637, kdy panství zdědil Maxmilián z Lichtenštejna, se na panství střídali majitelé. V majetku Lichtenštejnů zůstaly parcely až do parcelace po 1. světové válce, lesy až do roku 1945, kdy byly Lichtenštejnům znárodněny. Nedaleko Pozořic se v roce 1805 odehrála známá bitva u Slavkova. V roce 1942 byly Pozořice administrativně sloučeny s obcí Jezera (původně samostatná obec, založená r. 1710).

V r. 1998 získaly Pozořice nový znak a prapor. Obecní znak představuje vodorovně dělený štít, v horním stříbrném poli dva zelené lipové listy, v dolním červeném poli stříbrná lilie a pod ní stříbrný srpek měsíce. Od 10. října 2006 byl obci vrácen status městyse.

Nejvýznamnější památky v obci jsou barokní kostel Nanebevzetí panny Marie postavený v letech 1704 až 1724. V areálu bývalého hospodářského dvora stojí bývalý zámek, vybudovaný v 17. století přestavbou tvrze a patrová budova Staré pošty. Před kostelem najdeme sousoší Ukřižování. V ulici V zámku jsou barokní sochy svatého Floriána, svatého Jana Nepomuckého z roku 1731 a klasicistní socha svatého Kajetána z roku 1823<sup>2</sup>.

---

## 2. OBYVATELSTVO

### Demografická situace

Pozořice se podle počtu obyvatel řadí mezi velké obce v rámci území MAS. Velikost obce byla určena na základě srovnání s ostatními členskými obcemi MAS Slavkovské bojiště a jejich následným rozdělením do kategorií podle počtu obyvatel na malé, střední a velké obce (viz Příloha č. 1). V obci žilo k 31. 12. 2020 celkem 2 328 obyvatel, z toho 1 160 mužů a 1 168 žen, průměrný věk obyvatel obce je 41,2 let. Za posledních patnáct let se počet obyvatel městyse stabilně zvyšuje, došlo zhruba k 10% nárůstu obyvatelstva. Převážnou část tohoto přírůstku tvoří skupina přistěhovalých, ale ani přirozený přírůstek není zanedbatelný<sup>3</sup>.

Rozvoj obce je spjat s migrací obyvatelstva, a to především z krajského města Brna. Obec vykazuje převážně kladné přírůstky jak přirozené, tak i migrační. Přesto z následující tabulky je zjevné, že přírůstky obyvatelstva v hodnoceném období závisí více na migraci obyvatel. Přirozený přírůstek za celé období 2006-2020 tvoří v součtu 86 obyvatel, zatímco u migračního přírůstku jde o 129 osob. Tohoto trendu bude obec i nadále využívat pro účely

---

<sup>2</sup> O městyse, dostupné na [www.pozorice.cz](http://www.pozorice.cz)

<sup>3</sup> Veřejná databáze, CSÚ, 2021, dostupné na [www.czso.cz](http://www.czso.cz)

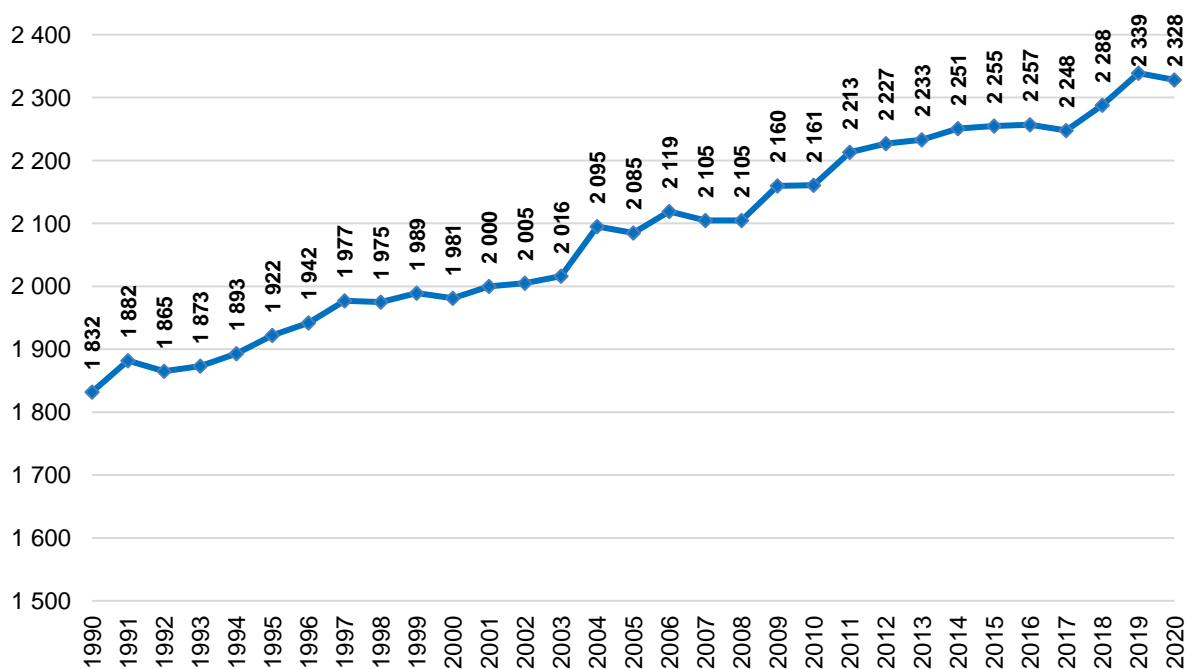


strategického plánování využití území i poskytování služeb. Zdá se, že v závislosti na migračním přírůstku se v posledních několika letech zvedá i přirozený přírůstek obyvatelstva – do obce se stěhují převážně mladé rodiny a mladé páry, které zakládají rodiny<sup>4</sup>.

Tab. 1: Vývoj pohybu obyvatelstva a jeho počet v letech 2006-2020

	Narození	Zemřelí	Přistě- hovalí	Vystě- hovalí	Přírůstek přirozený	Přírůstek migrační	Přírůstek celkový	Stav 31.12.
2006	26	14	62	40	12	22	34	2 119
2007	23	27	50	60	-4	-10	-14	2 105
2008	31	16	45	60	15	-15	-	2 105
2009	38	21	67	29	17	38	55	2 160
2010	28	18	67	76	10	-9	1	2 161
2011	25	23	54	32	2	22	24	2 213
2012	22	26	66	48	-4	18	14	2 227
2013	25	22	60	57	3	3	6	2 233
2014	33	13	53	55	20	-2	18	2 251
2015	23	28	62	53	-5	9	4	2 255
2016	31	24	40	45	7	-5	2	2 257
2017	20	27	47	49	-7	-2	-9	2 248
2018	24	17	70	37	7	33	40	2 288
2019	29	20	91	49	9	42	51	2 339
2020	22	18	56	71	4	-15	-11	2 328

Zdroj: Veřejná databáze, ČSÚ 2021, dostupné na [www.czso.cz](http://www.czso.cz)



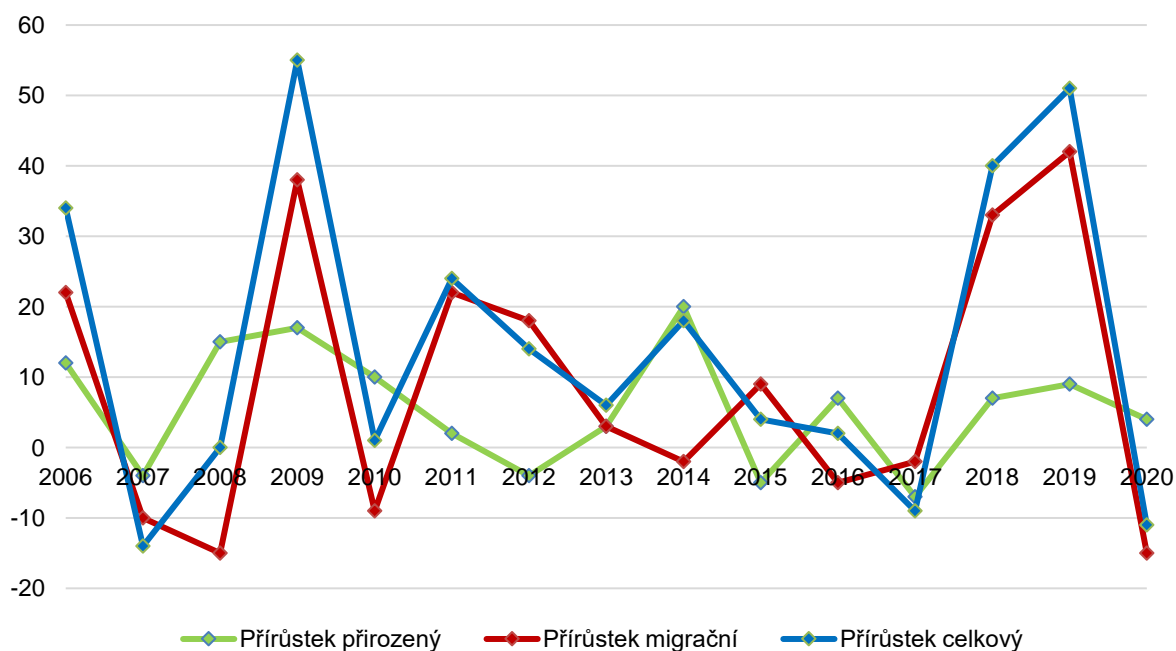
Obr. 2: Vývoj počtu obyvatelstva v letech 1990-2020

Zdroj: Veřejná databáze, ČSÚ 2021, dostupné na [www.czso.cz](http://www.czso.cz)

<sup>4</sup> Veřejná databáze, ČSÚ, 2021, dostupné na [www.czso.cz](http://www.czso.cz)

### Vztah jednotlivých druhů přírůstku

Závislost celkového přírůstku na migračním přírůstku je významným ukazatelem při analýze budoucího vývoje celkového přírůstku v obci. Migrační přírůstek se na rozdíl od přirozeného přírůstku dá kvalifikovaně odhadnout v závislosti na rozvojových plánech obce. Přirozený přírůstek pak doplňuje celkový obrázek o situaci v obci. Vztah mezi těmito ukazateli od roku 2006 je pro větší názornost ještě převeden do grafu níže.



**Obr. 3: Vývoj přirozeného, migračního a celkového přírůstku v letech 2006-2020**

Zdroj: Veřejná databáze, ČSÚ 2021, dostupné na [www.czso.cz](http://www.czso.cz)

### Věkové složení obyvatel

Věkové poměry v území vyjadřuje index stáří, tedy poměr mezi počtem obyvatel ve věku 65 a více let a počtem obyvatel ve věku 0–14 let, který vypovídá o tom, zdali na daném území dochází ke stárnutí obyvatelstva. V roce 2020 byl v obci index stáří 95,1, tedy osoby ve věku 0-14 let převažují o 5 % nad věkovou kategorií 65 a více let. Počet obyvatel v produktivním věku (15 – 64 let) činil 1 456, podrobněji viz tabulka<sup>5</sup>.

**Tab. 2: Věkové poměry v obci v roce 2020**

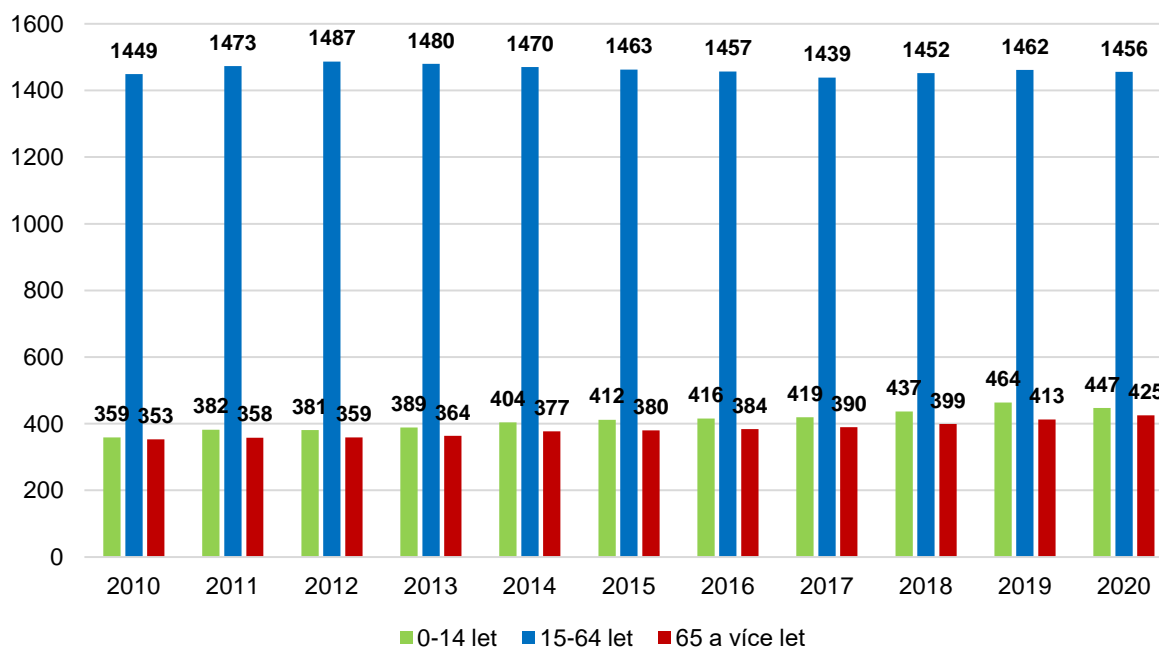
OBEC	Celkový počet obyvatel	Počet obyvatel ve věku			Podíl obyvatel ve věku			Index stáří
		0-14	15-64	65+	0-14 (%)	15-64 (%)	65+ (%)	
<b>Pozořice</b>	2 328	447	1 456	425	19,2	62,5	18,3	95,1

Zdroj: Veřejná databáze, ČSÚ, 2021

<sup>5</sup> Veřejná databáze, ČSÚ, 2021, dostupné na [www.czso.cz](http://www.czso.cz)



V krátkodobém horizontu zůstává poměr mezi věkovými skupinami obyvatelstva stabilní, přírůstky z posledních let naznačují pozitivní vývoj. V obci se přestalo projevovat stárnutí obyvatelstva a nejmladší věková složka začala převládat nad tou nejstarší. Poměr jednotlivých věkových skupin od roku 2010 je znázorněn v následujícím grafu:



**Obr. 4: Obyvatelstvo podle věkových kategorií v letech 2010-2020**

Zdroj: Veřejná databáze, ČSÚ, 2021

### Vzdělanostní struktura

Informace o vzdělanostní struktuře obyvatel ze SLDB z roku 2011 napovídají, že stejně jako jinde v okrese Brno-venkov převládalo střední vzdělání bez maturity. Podíl obyvatel v produktivním věku bez vzdělání byl mizivý, tento stav udávaly pouze 2 osoby. Podíl vysokoškolsky vzdělaných obyvatel činil zhruba 15 %, byl tedy mírně vyšší než jihomoravský průměr<sup>6</sup>. Zjištěnou vzdělanostní strukturu ukazuje následující tabulka.

**Tab. 3: Obyvatelstvo ve věku 15 a více dle nejvyššího ukončeného vzdělání**

	Počet obyvatel ve věku 15 a více k 26.3.2011	Nejvyšší ukončené vzdělání (věk 15 a více)						vysokoškolské
		bez vzdělání	základní vč. neukončeného	střední vč. vyučení (bez maturity)	úplné střední s maturitou	nástavbové studium	vyšší odborné vzdělání	
<b>Pozořice</b>	1 814	2	300	670	486	42	19	263
<b>okres Brno-venkov</b>	174 158	552	30 556	61 793	46 597	4 490	2 059	21 915

Zdroj: SLDB 2011, ČSÚ, 2015, dostupné na [www.czso.cz](http://www.czso.cz)

<sup>6</sup> SLDB 2011, ČSÚ, 2015, dostupné na [www.czso.cz](http://www.czso.cz)



### **Sociální situace v obci**

V obci nejsou významně zastoupeny národnostní menšiny. Žilo zde 24 obyvatel, kteří se hlásili ke slovenské národnosti, 8 obyvatel ukrajinské národnosti, 3 Vietnamci, jeden Rus a jeden Polák. Tyto menšiny se nijak neorganizují, bez problémů se začlenily do života městyse<sup>7</sup>.

Obec v současnosti neeviduje žádné významné skupiny sociálně slabých obyvatel a ani sociálně vyloučené lokality se na katastru nevyskytují. Nejsou známy žádné významné problémy s uživateli návykových látek, a to díky policii a zavedenému kamerovému systému.

### **Spolková, osvětová a informační činnost**

#### **▪ Orel jednota Pozořice**

Činnost Orla jednoty Pozořice se zaměřuje na volnočasové aktivity všech věkových kategorií, a to především ve sportovní a kulturní oblasti. Každý den je v orlovně k dispozici posilovna, bowling, probíhá pravidelné cvičení žen, rodičů s dětmi, tréninky volejbalových družstev žákyň, juniorek, žen a mužů. Jednota se podílí rovněž na kulturní činnosti v obci konáním orelských hodů, plesů, maškarních plesů, zábavných dnů pro děti atd. Orelská jednota má za cíl nabídnout všem zájemcům příjemné prostředí orlovny a podporovat je v pravidelné sportovní činnosti. Jednota provozuje areál orlovny s přilehlým venkovním hřištěm, kromě pravidelných tréninků prostory pronajímá ke kulturním i sportovním akcím. V areálu je k dispozici sál, posilovna a tenisové hřiště<sup>8</sup>.

#### **▪ TJ Sokol Pozořice**

Cílem činnosti jednoty je přispívat ke zvyšování fyzické a kulturní úrovně občanů prostřednictvím tělesné výchovy a sportu, společenské kulturní činnosti, výchovy k fair play a občanské odpovědnosti. TJ Sokol Pozořice se pravidelně zúčastňuje sokolských sletů a nácvičku hromadných skladeb na Sokolské Brno, závodů s dětmi a přátelských utkání se spolky z okolí. Významně se podílí na výchově mládeže (a to v několika oddílech atletiky, taneční gymnastiky a florbalu). Sportovní činnost Sokola se zaměřuje především na volejbal, florbal, badminton a nohejbal, nabízí také kondiční cvičení pro ženy všech věkových skupin, taneční pro dospělé a v posledních letech také jógu. Mezi sokolské akce určené široké veřejnosti, ať už jde o akce sportovní či kulturní, patří tradiční ples sokolské Šibřinky, cyklistické závody, oslavy Dne dětí, běžecké závody (LSD a SOPEL), organizačně se podílí

<sup>7</sup> SLDB 2011, ČSÚ, 2015, dostupné na [www.czso.cz](http://www.czso.cz)

<sup>8</sup> Základní info, dostupné na [www.orelpozorice.cz](http://www.orelpozorice.cz)



na akcích taneční pro mládež, výstavě modelů Brno, vánočním koncertu Hasičů a dalších kulturních akcích. Sokol Pozořice vlastní budovu sokolovny s velký a malým sálem, sprchami, šatnami, dětským hřištěm a travnatou plochou před budovou. V budově sokolovny je též provozován bar (otevřen jen na společenských akcích)<sup>9</sup>.

#### ▪ **SK Pozořice**

Fotbalový klub SK Pozořice byl založen v roce 1932. V posledních zhruba patnácti letech se klub zaměřil především na práci s mládeží a v tomto trendu hodlá i do budoucna pokračovat.

Posláním fotbalového klubu SK Pozořice je:

- organizovat sportovní činnost a vytvářet pro ni náležité ekonomické podmínky,
- vytvářet možnosti pro využívání svých sportovišť z řad mládeže a veřejnosti,
- vytvářet ekonomickou základnu pro plnění svých cílů, a to i vlastní hospodářskou činností,
- hájit zájmy svých členů ve spolupráci s orgány městyse Pozořice, FAČR, sportovními spolky a dalšími subjekty,
- vytvářet, pokud možno, co nejširší základnu mládeže.

Nyní má klub 5 mládežnických mužstev a 2 mužstva v kategorii dospělých. "A" mužstvo dospělých hraje v současné době okresní přebor Brno-venkov, dorost U19 hraje krajskou soutěž, žáci a přípravky hrají okresní přebory. Největším úspěchem pozorské kopané byla krajská soutěž dospělých 1.A. třída (v roce 2004 "A" mužstvo obsadilo 4. místo). Nyní u každého mužstva pracuje jeden kvalifikovaný trenér a minimálně jeden asistent. V oblasti mládeže se snažíme zaměřovat poněkud komplexněji - rodiče versus jejich děti (hráči), škola versus hráči, dlouhodobý trénink mládeže, přístup mládeže k obci a regionu.

Během sezony probíhají tréninky 2x týdně + 1x týdně mistrovský zápas. K mládeži obecně se snažíme přistupovat v souladu s moderními pedagogickými a tréninkovými zásadami, chceme být jejich partnery, chceme je povzbuzovat a motivovat, pěstovat v nich radost z pohybu, kolektivu, nikoliv strach z neúspěchu a přílišnou upjatost. Mimo sezonu všechna naše mužstva trénují 2x až 3x týdně na multifunkčním hřišti, popřípadě v tělocvičně základní školy a účastní se každoročně zimních halových turnajů.

Jednotlivé mládežnické kategorie na sebe plynule navazují až do dospělosti hráče a je úkolem našeho klubu tuto kontinuitu zajišťovat. Vedení klubu se intenzivně věnuje získávání financí z různých dotačních titulů, kde úzce spolupracuje s městysem Pozořice<sup>10</sup>.

<sup>9</sup> TJ Sokol Pozořice, dostupné na [www.sokolpozorice-cz.webnode.cz](http://www.sokolpozorice-cz.webnode.cz)

<sup>10</sup> SK Pozořice, dostupné na [www.skpozorice.cz](http://www.skpozorice.cz)



▪ **SDH**

Sbor dobrovolných hasičů v obci se podílí na přípravě kulturních akcí a výchově mládeže. Vede družstvo mladých hasičů, se kterým se pravidelně účastní soutěží v požárním sportu. Mladí hasiči jsou děti ve věkové kategorii 4 - 13 let, kromě pravidelných tréninků požárního sportu pro ně vedoucí organizují též víkendová soustředění, využívají prostor chaty Jelenice. SDH se rovněž účastní zpětného odběru bílé techniky v obci. Hasičský sbor pravidelně pořádá soutěž v požárním sportu o Pohár zastupitelstva obce<sup>11</sup>.

▪ **Římskokatolická farnost Pozořice**

Farnost zabezpečuje duchovní život městyse, kde se k církevní příslušnosti podle posledního Sčítání hlásilo 575 osob, z toho 493 udávalo římskokatolické vyznání<sup>12</sup>. Farnost pořádá koncerty, informuje o akcích v diecézi, organizuje přespávání ministrantů na faře, poutě, výuku náboženství, návštěvy nemocných, farní kavárny každý měsíc, akce pálení školy a loučení s prázdninami. Farnost se účastní noci kostelů<sup>13</sup>.

▪ **Mateřské centrum Človíček**

Mateřské centrum se zaměřuje na nejmenší kategorii dětí do 8 let věku, pořádá pravidelná cvičení, taneční a hudební kroužek, tvořivé dílničky pro nejmenší, pravidelné burzy oblečení, sbírky hraček pro nemocnici, pálení čarodějnic, Mikulášskou diskotéku a vánoční večírek, podílí se na akcích Pohádkový les a Martin na bílém koni<sup>14</sup>. Ke svým aktivitám využívají dětské hřiště pod sokolovnou a prostory Dělnického domu.

▪ **Český svaz ochránců přírody**

Svaz ochránců přírody v obci získal od Lesů ČR do pronájmu chatu Jelenici pro využití skautů a ochránců přírody, ti v lokalitě vybudovali ekostředisko Jelenice, které pracuje s dětmi, pořádá osvětové akce pro veřejnost a plní dlouhodobý program péče o studánky, mokřady, aleje, ptactvo. Účastní se projektů, jejichž produktem jsou publikace, naučné mapy, tabule a stezky. Prostřednictvím své činnosti „Ekostředisko Jelenice“ hraje důležitou roli v ovlivňování myšlení a názorů veřejnosti na ochranu přírody po celou dobu své existence<sup>15</sup>.

---

<sup>11</sup> Sbor dobrovolných hasičů Pozořice, dostupné na [www.pozorice.cz](http://www.pozorice.cz)

<sup>12</sup> SLDB 2011, ČSÚ, 2015, dostupné na [www.czso.cz](http://www.czso.cz)

<sup>13</sup> Farnost Pozořice, dostupné na [www.farnostpozorice.cz](http://www.farnostpozorice.cz)

<sup>14</sup> Mateřské centrum Človíček, dostupné na [www.clovickek.webnode.cz](http://www.clovickek.webnode.cz)

<sup>15</sup> O nás, dostupné na [www.csop-pozorice.cz](http://www.csop-pozorice.cz)



#### ▪ **Spolek Na Dělnáku**

Spolek byl založen s hlavním cílem navrátit život do kulturního zařízení Dělnický dům v městysi. K založení spolku přispěl hlavně zájem obyvatel o akce, které byly pořádány již v minulosti, díky velikému úsilí několika dobrovolníků a finanční podpoře drobných sponzorů. Spolek pořádá kulturně gastronomické a sportovní akce, například netradiční ples, pálení čarodějnic, Jezerský gulášový kotlík, Jezerské odpoledne pivních znalců či Folkový Dělnák. V rámci své činnosti také spolupracuje s ostatními spolky, například při spolupořádání pohádkového dne s TJ Sokol, MC Človíček a městysem Pozořice<sup>16</sup>.

#### ▪ **Spolek Kavyl**

Spolek Kavyl se dlouhodobě věnuje environmentálnímu vzdělávání a prorodinným aktivitám. Je zřizovatelem Lesní mateřské školy Stromík a provozuje Lesní klub Jezerka na Axmanově hájence. Své zázemí přetváří na permakulturní zahradu s mokřadem, kterou využívá pro environmentální programy pro školy, volnočasové kroužky a příměstské tábory. Propaguje venkovní vzdělávání a sdílí zkušenosti s pedagogy mateřských a základních škol. Vedle toho pořádá semináře a přednášky na téma vzdělávání a výchova, v jurtě se konají tvořivá setkání pro dospělé. Cílem aktivit je inspirovat všechny generace k pobytu venku za přirozeného respektu k přírodnímu bohatství a přispět ke kulturně-společenskému životu v obci. Kavyl spolupracuje s dalšími pozořickými spolky na obnově tradic a společenských akcích<sup>17</sup>.

#### ▪ **Ostatní spolky**

V obci dále působí spolek Kavyl, který provozuje lesní mateřskou školku Stromík, Junák Pozořice, který se věnuje práci s mládeží a spolupracuje s ekocentrem Jelenice, Klub žen, který pořádá krojované hody, předvánoční výtvarné dílničky pro děti a jarmark, Český svaz včelařů a Kynologický klub Pozořice s tradicí od roku 1980, který se věnuje výcviku psů a výchově psovodů<sup>18</sup>. Dále v obci působí ještě Myslivecké sdružení Kovalovice-Viničné Šumice, honební společenství a Pobočný spolek zdravotně postižených. Od roku 2021 funguje v obci také Klub seniorů, který se schází v Domě s pečovatelskou službou<sup>19</sup>.

---

<sup>16</sup> O nás, dostupné na [www.nadelnaku.cz](http://www.nadelnaku.cz)

<sup>17</sup> Kavyl, dostupné na <https://www.lesnikavyl.cz/>

<sup>18</sup> Instituce a spolky, dostupné na [www.pozorice.cz](http://www.pozorice.cz)

<sup>19</sup> Pozořický zpravodaj 2/2021, dostupné na <http://www.pozorice.cz/>



#### ▪ **Významné akce**

K tradicím obce patří každoroční netradiční ples na Dělnáku, krojovaný ples, dětský maškarní ples, hasičský ples, sokolské Šibřinky, velikonoční dílny a jarmark na Orlovně, country bál, dětský maškarní bál, vítání jara na Jelenici, zabíjačkové slavnosti, pietní akt k osvobození Pozořic, pálení čarodějnic, cyklozávody dětí, letní kina, oslava Svátku matek, farní pouť, otvírání studánek na Jelenici, májová veselice, pohádkový den, sraz veteránů, hasičská soutěž o Pohár zastupitelstva, pálení školy, příměstský tábor ZŠ a MŠ, dny otevřených dveří na Jelenici, Jezerský gulášový kotlík, Jezerská pouť u zvoničky, pozořická pouť, loučení s prázdninami, Pozorfest, tradiční hody, ženáčské hody, Jezerské odpoledne pivních znalců, orelské hody, oslava Dne seniorů, Martin na bílém koni, Mikulášská diskotéka, vánoční koncerty a jarmark, stavění jezerského slámového betlému, štědrovečerní setkání u jezerské zvoničky, štěpánská koleda na Jelenici. V městysi se rovněž konají jiné, nepravidelné akce, které pořádají místní spolky i obec. Svaz žen pak pořádá zájezdy pro seniory, avšak zájem je čím dál menší<sup>20</sup>. Do budoucna by se obec ve spolupráci se spolky ráda zasadila o obnovu pozořického kroje.

#### ▪ **Podpora spolkové činnosti**

Obec všechny spolky finančně podporuje, ve svém rozpočtu pravidelně vyčleňuje částky určené na chod jednotlivých spolků i na výjimečné akce, které se spolky rozhodnou uspořádat. Obec rovněž poskytuje prostory, stará se o provozní výdaje a údržbu svého majetku, který spolkům bezúplatně pronajímá a poskytuje součinnost při získávání dotací a financování rozsáhlejších rekonstrukcí budov, které spolky užívají. Všechny spolky mohou využívat zdarma Dělnický dům, od roku 2019 existují pravidla pro poskytování dotací, obec se zavázala, že 3 % z rozpočtu poskytne na spolkovou činnost a z toho je vyčleněno 10 % na občanské projekty.

#### ▪ **Informování občanů**

Občané jsou o všech akcích informováni prostřednictvím Pozořického zpravodaje, místního rozhlasu, webových stránek obce a pak na sociálních sítích. Obec uvažuje také o zavedení mobilního rozhlasu.

Dle dotazníkového šetření jako základní zdroj informací ohledně dění v obci respondenti nejvíce využívají zpravodaj, který současně hodnotí jako nejkvalitnější pramen informací. Oceňují také jeho vzhled a strukturu. Co se týče hlášení rozhlasu, vyskytly se připomínky k jeho špatné slyšitelnosti na některých ulicích, nejvíce respondenti zmiňovali ulice Šumická,

---

<sup>20</sup> Událo se, dostupné na [www.pozorice.cz](http://www.pozorice.cz)



Jezerská, Hostěnická, Velké Lipky, méně pak ul. Holubickou, Horní kopec, Kovalovickou, Za myslivnou a Na ostrůvku<sup>21</sup>.

### 3. HOSPODÁŘSTVÍ

#### *Ekonomická situace*

▪ **Struktura podnikatelských subjektů v obci**

V obci působí 212 ekonomických subjektů – fyzických osob, 41 mikropodniků (do 9 zaměstnanců), 7 malých podniků (do 49 zaměstnanců) a 1 střední podnik (do 249 zaměstnanců). Převažuje činnost v obchodu, opravách a údržbě motorových vozidel, stavebnictví, průmyslu a v profesních, vědeckých a technických činnostech. Odvětvovou strukturu znázorňuje tabulka níže.

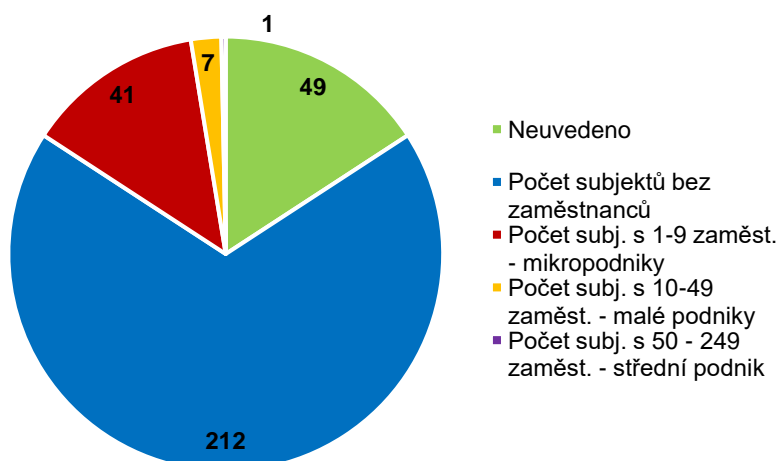
**Tab. 4: Hospodářská činnost za rok 2020**

Celkem		310
z toho:	A Zemědělství, lesnictví, rybářství	12
	B-E Průmysl celkem	48
	F Stavebnictví	49
	G Velkoobchod a maloobchod; opravy a údržba motorových vozidel	33
	H Doprava a skladování	6
	I Ubytování, stravování a pohostinství	15
	J Informační a komunikační činnosti	10
	K Peněžnictví a pojišťovnictví	2
	L Činnosti v oblasti nemovitostí	5
	M Profesní, vědecké a technické činnosti	61
	N Administrativní a podpůrné činnosti	10
	O Veřejná správa a obrana; povinné sociální zabezpečení	1
	P Vzdělávání	7
	Q Zdravotní a sociální péče	9
	R Kulturní, zábavní a rekreační činnosti	9
	S Ostatní činnosti	26
	Nezařazeno	7

Zdroj: Veřejná databáze, ČSÚ, 2021

<sup>21</sup> Dotazníkové šetření, 2021





Obr. 5: Ekonomické subjekty podle počtu zaměstnanců (zjištěná aktivita)

Zdroj: Veřejná databáze, ČSÚ, 2021

#### ▪ Charakteristika klíčových subjektů

Největším zaměstnavatelem v obci je Exterier Beton s.r.o., Lisovna plastů K+S s.r.o. a ZŠ a MŠ Pozořice.

#### ▪ Komerční služby v obci

Mikropodniky a podnikatelé – fyzické osoby bez zaměstnanců pokrývají široké spektrum komerčních služeb v rámci městyse, více viz následující tabulka.

Tab. 5: Nabídka služeb v obci Pozořice v roce 2015

OBEC	Stolařství, truhlářství	Instalatér, topenář	Malíř, natěrač	Stavební řemesla	Zámečnictví, kovářství	Krejčí, švadlena	Kadeřnictví, kosmetika	Opravy motor. vozidel	Masáže	Potraviný / smíšené zboží	Obchodní středisko	Pošta	Restaurace	Pohostinství (bez stravování)
Pozořice	1	1	1	9	1	1	5	2	2	4	1	1	2	3

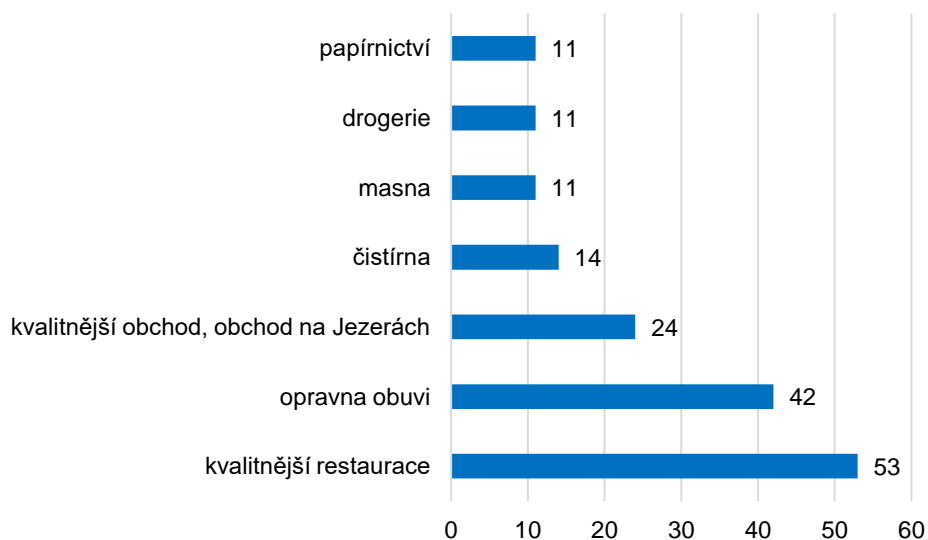
Zdroj: Komplexní dotazníkové šetření v obcích JMK k 31. 12. 2012, Jihomoravský kraj, 2013, doplnění 2021; \*údaje nejsou dostupné – města nad 5 tis. obyv., kde se již předpokládá výskyt všech služeb (a je obtížné je spočítat) v dotazníku nevyplňovala.

#### ▪ Chybějící komerční služby

Občané se vyjadřovali k chybějícím službám také v rámci dotazníkového šetření „Jak se žije v Pozořicích.“ K otázce chybějících služeb se vyjádřilo celkem 169 respondentů (34,6 %). Dle výsledků by nejvíce uvítali kvalitnější restauraci, opravu obuvi, kvalitnější obchod s větším sortimentem, popř. další obchod na Jezerách, čistírnu, dále masnu, drogerii a papírnictví. Další méně časté služby, o které by občané stáli jsou např. boxy Zásilkovny,



chybějící zubař a další specializované ordinace, zahradnictví a další. Jednotlivé služby jsou na zvážení jednotlivých podnikajících subjektů, zda by se v obci uživily<sup>22</sup>. Oproti dotazníkovému šetření se již podařilo v letních měsících umístit v městysi 2 výdejní boxy Zásilkovny – v ulici V Zámku u betonové zídky pod prodejnu hospodářských potřeb a v ulici Hostěnická na točně u vývěsek<sup>23</sup>. Také je podepsána smlouva se dvěma novými zubaři, kteří by měli v městysi začít ordinovat na jaře 2022. Od jara 2020 je pak umístěn na budově zdravotního střediska bankomat Fio banky, a.s., který byl často zmiňován v předchozím strategickém dokumentu městyse<sup>24</sup>. Navíc jsou v obci ještě optik, hospodářské potřeby, 2x cykloservis a prodejna kol, lisovna olejů Molík, producent sušeného masa, obuvnice, čalounictví ad.



**Obr. 6: Služby, které občané v obci postrádají**  
Zdroj: Dotazníkové šetření, 2021

#### ▪ Podpora podnikání v obci

Obec se snaží podnikání podporovat dle aktuálních příležitostí. Obec nemá navázanu žádnou trvalou spolupráci s místními podnikateli. Na webových stránkách zveřejňuje seznam firem a služeb působících v obci, který se snaží dle potřeb pravidelně aktualizovat. Aktuálně obec nevlastní plochy využitelné pro podnikatelské účely. V územním plánu je v dlouhodobé vizi počítáno s rozšířením ploch pro výrobní aktivity v jižní části katastru obce při ulici Holubická s návazností na stávající průmyslovou zónu.

Občané v otevřené otázce dotazníkového šetření stran podpory podnikání vyjádřili názor, že by obec mohla podporovat podnikání, např. formou inzerce či reklamy ve zpravodaji,

<sup>22</sup> Dotazníkové šetření, 2021

<sup>23</sup> Pozořický zpravodaj 3/2021, dostupné na <http://www.pozorice.cz/>

<sup>24</sup> Pozořický zpravodaj 1/2020, dostupné na <http://www.pozorice.cz/>



zřízením dobře dohledatelné veřejné databáze na webových stránkách obce, maximálním využitím služeb občanů, poskytnutím prostor, nevyužitých budov a ploch pro podnikání ad.<sup>25</sup>

▪ **Charakter zemědělské výroby**

Zemědělská výroba v obci se zaměřuje především na rostlinnou výrobu s využitím orné půdy v katastru obce, která je rozdělena mezi soukromě hospodařící subjekty. Na katastru obce se nejčastěji pěstují olejninu, píce a dále též krmné plodiny<sup>26</sup>.

▪ **Pozemkové úpravy, územní plán**

V území dosud nebyly započaty komplexní pozemkové úpravy. V současné době probíhá informativní kampaň pro občany a v příštím roce by obec ráda sesbírala podpisy, které jsou nutné k zahájení pozemkových úprav.

Městys má zpracovaný územní plán z roku 2009. V roce 2016 nabyla účinnosti změna ÚP č. 1. V současnosti se připravuje změna ÚP č. 2, která by měla obsahovat např. změnu plochy určené pro sběrný dvůr za hřbitovem na plochu pro rozšíření stávajícího pohřebiště, důkladnější definice výkladových pojmů pro zvětšení minimální velikosti pozemků na 650 až 700 m<sup>2</sup> pro výstavbu mimo centrum obce.

▪ **Atraktivita cestovního ruchu**

Nejvýznamnější památkou v obci je kostel Nanebevzetí Panny Marie v barokním slohu, který byl postaven v rozmezí let 1704-1784. Dále se v obci nacházejí zříceniny hradů Hradišček a Vildenberk severovýchodně od obce, zříceniny jsou památkově chráněny od roku 1958. Přímo v obci pak stojí sousoší Ukřižování a soubor soch svatého Floriána, svatého Jana Nepomuckého a svatého Kajetána, památkově chráněná pošta, fara a dva venkovské domy č. p. 53 a 121<sup>27</sup>. Městys by se chtěl pokusit o domluvu s majiteli domů a obnovit sochy U Svatých a na Kovárně.

Nejvýznamnější turistické cíle v okolí obce jsou Stará pozořická pošta a Santon, z nichž ani jeden neleží přímo v katastru obce, všechny se však odkazují na významné historické dědictví napoleonských bitev.

○ **Stará pozořická pošta**

Dnes se nachází na katastru sousedních Kovalovic. Byla postavena v roce 1785. Jedná se o historicky cennou a významnou památku z období slavkovské bitvy. V této přípravní stanici rakouské pošty měl 28. listopadu 1805 hlavní stan maršál Murat. Téhož dne zde měl poradu

<sup>25</sup> Dotazníkové šetření, 2021

<sup>26</sup> Územní plán městyse Pozoříce, 2009, dostupné na [www.pozorice.cz](http://www.pozorice.cz)

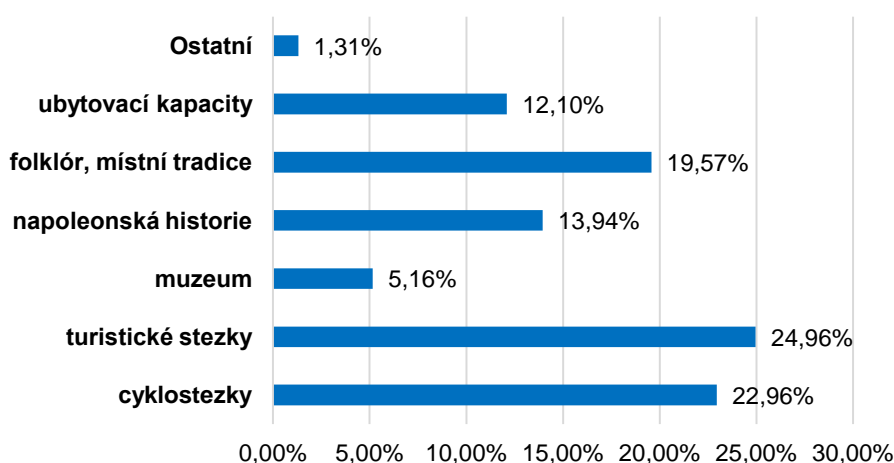
<sup>27</sup> Územní plán městyse Pozoříce, 2009, dostupné na [www.pozorice.cz](http://www.pozorice.cz)

se svými maršály císař Napoleon a 2. prosince 1805 zde bylo hlavní stanoviště ruského generála Bagrationa. Po vítězné bitvě císař Napoleon nocoval na Staré poště a 3. prosince 1805 zde přijal rakouského vyslance knížete Liechtensteina, aby dohodli schůzku o uzavření příměří mezi císařem Františkem I. a Napoleonem. Dnes se v těchto místech nalézají restaurační zařízení.

○ **Santon**

Vrch na severní straně bojiště nad vesnicí Tvarožná. Kdysi se mu říkalo Padělek či Tvaroženský kopeček. Exoticky znějící jméno Santon mu dali francouzští vojáci, kterým podle jedné verze připomínal stejnojmenný kopec z jejich egyptského tažení. Pahorek byl opěrným bodem francouzského dělostřelectva. Na vrcholu, který byl před bitvou uměle srovnán francouzskými ženijními jednotkami pro palposty 18 děl, stojí kaplička zasvěcená Panně Marii Sněžné z roku 1832 s pamětními deskami francouzských generálů Clapareda a Valhuberta a ruského generála Bagrationa. Opodál se nachází kopie francouzského polního děla a kousek pod ním tři pásy okopů levého křídla francouzské armády. Při těžkých bojích o Santon byl raněn i generál - Jean Marie Roger Valhubert, který zemřel několik dní poté v Brně a byl pochován na někdejší městském hřbitově, dnes Tyršově sadu, kde místo jeho odpočinku připomíná pomníček<sup>28</sup>.

Z dotazníkového šetření vyplynulo, že by obec měla v rámci cestovního ruchu především podporovat vznik turistických stezek, dále cyklostezky a folklór a místní tradice. Vedení obce se v dlouhodobém horizontu nebrání ani myšlence zbudování obecního muzea.



**Obr. 7: Jaké oblasti cestovního ruchu by měla obec podporovat?**  
Zdroj: Dotazníkové šetření, 2021

<sup>28</sup> Památková zóna Slavkovského bojiště, dostupné na [www.slapanice.cz](http://www.slapanice.cz)



#### ▪ **Turistická infrastruktura**

V městysi Pozořice se nenachází žádné ubytovací zařízení. Stravovací služby jsou zde poskytovány dvěma zařízeními, a to restaurací Fanda a v omezené míře hospůdkou „Dělnický dům. Dále se v obci nacházejí ještě dva bary<sup>29</sup>. Obec v dlouhodobém výhledu plánuje vybudovat turistickou ubytovnu v budově č. 5 a také by chtěla zbudovat menší koupaliště.

### Trh práce

#### ▪ **Počet obyvatel v aktivním věku**

V obci žilo k poslednímu Sčítání 2011 1 454 obyvatel v aktivním věku, to bylo 66,8 % z celkového počtu obyvatel<sup>30</sup>.

#### ▪ **Struktura ekonomicky aktivních obyvatel**

V roce 2011 žilo v obci k datu posledního Sčítání 1 063 ekonomicky aktivních obyvatel, což činilo 48,9 % z celkového obyvatelstva. Z toho 969 osob bylo zaměstnaných a 94 nezaměstnaných. V obci žilo 17 pomáhajících studentů a učňů, 34 pracujících důchodců a 29 žen na mateřské dovolené. Dle jednotlivých sektorů bylo zaměstnáno v zemědělství 2 % občanů, 37,2 % ve stavebnictví a průmyslu, 52,4 % ve službách a 8,4 % nebylo zjištěno<sup>31</sup>.

#### ▪ **Míra nezaměstnanosti**

Ministerstvo práce a sociálních věcí udává podíl nezaměstnaných osob v obci za září 2021 ve výši 2,5 %, tedy stejný jako je průměr pro ORP Šlapanice za stejné období, který činil 2,5 %. Aktuálně (9/2021) je v obci 36 dosažitelných uchazečů o zaměstnání a žádné volné pracovní místo<sup>32</sup>. V obci bylo k poslednímu prosinci 2020 zjištěno 11 dlouhodobě nezaměstnaných občanů (tzn. déle než 12 měsíců), 2 uchazeči o zaměstnání z řad absolventů a 10 uchazečů, kteří byli zařazeni jako osoby zdravotně postižené<sup>33</sup>. Celkově je trend zaměstnanosti v obci příznivý a odráží celorepublikové tendence. Údaje z let 2012-2013 bohužel nejsou dostupné z důvodu výpadku databáze MPSV.

<sup>29</sup> Služby a firmy, dostupné na [www.pozorice.cz](http://www.pozorice.cz)

<sup>30</sup> SLDB 2011, ČSÚ, 2015, dostupné na [www.czso.cz](http://www.czso.cz)

<sup>31</sup> SLDB 2011, ČSÚ, 2015, dostupné na [www.czso.cz](http://www.czso.cz)

<sup>32</sup> Portál zaměstnanosti MPSV, dostupné z <http://portal.mpsv.cz/sz>

<sup>33</sup> Veřejná databáze, ČSÚ, 2015, dostupné na [www.czso.cz](http://www.czso.cz)



Tab. 6: Míra nezaměstnanosti v obci v letech 2016-2020

Obec	12/2016	12/2017	12/2018	12/2019	12/2020
Pozořice	4,4 %	2,8 %	2,1 %	2,3 %	3,4 %

Zdroj: MPSV, 2021, dostupné z <https://data.mpsv.cz/web/data>

#### ▪ **Dojížd'ka za prací**

Do zaměstnání vyjíždělo k poslednímu Sčítání celkem 621 zaměstnaných (59 % z celkového počtu), z toho 444 (42 % z celkového počtu zaměstnaných) dojíždí do jiného okresu kraje, nejčastěji do krajského města Brna<sup>34</sup>. Dojížd'ka do Brna trvá do 60 minut, celková dopravní obslužnost obce je podrobněji analyzována v samostatném oddílu Dopravní obslužnost níže.

#### ▪ **Opatření na podporu zaměstnanosti**

Obec využívá v omezené míře veřejně prospěšných prací.

## 4. INFRASTRUKTURA

### Technická infrastruktura

Technická infrastruktura v obci je problematická. Zásobování obce pitnou vodou a rozšíření plynové sítě STL patří mezi jednoznačné rozvojové priority obce.

#### ▪ **Vodovod**

Stávající obecní vodovod je zásobován pitnou vodou ze skupinového vodovodu Pozořice a pokrývá aktuální potřeby městyse. Původní vodní zdroje s čerpacími zařízeními se nacházejí v lokalitách Loučky, Haltýře a Rékovi. V územním plánu jsou tyto zdroje respektovány a bylo navrženo jejich zakonzervování. Od roku 2012 probíhá projekt na posílení skupinového vodovodu tak, aby již nedocházelo k vysokým ztrátám vody, byl dostatečný tlak a aby byl zajištěn dostatek vody pro neustálý nárůst nových odběratelů v regionu. Projekt je realizován prostřednictvím Svazku obcí pro vodovody a kanalizace Šlapanicko. V rámci této akce byly postaveny např. vodojemy na Hostěnické ulici, Na Loučkách a U Panenky Marie. Technický stav vodovodu je dobrý, voda odpovídá hygienickým normám, avšak má vysokou tvrdost. Správcem vodovodu v obci je Vodárenská a.s.<sup>35</sup>.

<sup>34</sup> SLDB 2011, ČSÚ, 2015, dostupné na [www.czso.cz](http://www.czso.cz)

<sup>35</sup> Územní plán městyse Pozořice, 2009, dostupné na [www.pozorice.cz](http://www.pozorice.cz)



Někteří občané využívají i vody z vlastních studen, jiní nejsou vůbec napojeni na vodovodní řad, většina ovšem využívá veřejného vodovodu. Obec se chce dále zaměřit na rozvoj stávající sítě, především na místa s častými opravami.

#### ▪ **Kanalizace a ČOV**

Obec nemá vlastní ČOV, odpadní vody jsou čištěny v Modřicích. Splašková kanalizace byla zkolaudována v roce 2010. Dešťové vody jsou odváděny dešťovou kanalizací do místních vodních toků – Raketnice, Kovalovického potoka a Pozořického potoka<sup>36</sup>. V průběhu následujících let chce obec provádět postupnou rekonstrukci a dostavbu dešťové kanalizace v některých lokalitách.

#### ▪ **Elektřina**

Katastrem obce prochází VVN, městys je zásobován energií ze dvou primárních vedení VN 22 kV – vedení č. 320 na západě a vedení č. 145 na východě. Stav ani kapacita vedení v městysi nejsou dostatečné. V rámci modernizace distribuční sítě plánuje městys postupnou demontáž vzdušného vedení NN a jeho kabelizaci. Na modernizaci distribuční sítě bude navázáno i rozšíření pokrytí obce veřejným osvětlením<sup>37</sup>. V roce 2020 došlo k výměně všech svítidel za LED. Při soumraku lampy svítí na 100 % výkonu a okolo 21. a 23. hodiny se lampy stmívají ve dvou stupních až na 50 % výkonu, ráno před 5. hodinou se výkon svítidel opět zvedne na 100 %. Plánuje se zmodernizování osvětlení kostela<sup>38</sup>. V nejbližších letech dojde k realizaci kabelizace do země a výstavbě nového osvětlení na ul. Malé Lipky, Kovalovická, V Zámku, Na Větráku a Nad Ostrůvkem<sup>39</sup>.

V posledních letech bylo vybudováno kompletní osvětlení ul. Hostěnické, Nad Ostrůvkem a na části ulice Úvoz.

#### ▪ **Plyn**

V městysi je zavedena rozvodná síť zemního plynu, obec plánuje její rozšíření, aby vyhovovala rozvojovým plánům Pozořic. Veškeré požadavky na dodávku potřebného množství zemního plynu vyplývající z ÚP lze zajistit prostřednictvím stávající RS 3000-VTL/STL a RS 1200 STL/NTL a distribuční sítě v městysi po jejím rozšíření do příslušných lokalit případně k jednotlivým odběratelům<sup>40</sup>.

<sup>36</sup> Územní plán městyse Pozořice, 2009, dostupné na [www.pozorice.cz](http://www.pozorice.cz)

<sup>37</sup> Územní plán městyse Pozořice, 2009, dostupné na [www.pozorice.cz](http://www.pozorice.cz)

<sup>38</sup> Pozořický zpravodaj 6/2020, dostupné na <http://www.pozorice.cz/>

<sup>39</sup> Pozořický zpravodaj 4/2021, dostupné na <http://www.pozorice.cz/>

<sup>40</sup> Územní plán městyse Pozořice, 2009, dostupné na [www.pozorice.cz](http://www.pozorice.cz)



▪ **Vybavenost internetem**

Připojení k internetu poskytuje v obci firma Telekomunikační sítě s.r.o. a Vivo Connection s.r.o. prostřednictvím optické sítě. V obci je pokrytí všech tří mobilních operátorů. V rámci obecních budov byla zavedena obecní wifi.

▪ **Odpadové hospodářství obce**

Obec provozuje kontejnery na tříděný odpad. Městys pořádá mobilní svoz odpadu ve spolupráci s firmou EKO-KOM a.s. Na stránkách městyse je zveřejňován kalendář dle aktuálních svozů jednotlivých složek odpadů. Svoz plastů probíhal doposud pytlovým sběrem, avšak občané s ním dle dotazníkového šetření nejsou spokojeni. Poukazovali např. na poletování pytlů v den svozu po obci a chybnou evidenci. Kvůli snížení množství veškerého komunálního odpadu, ke kterému se Česko zavázalo do roku 2035, chtějí i pozorštit k tomuto přispět a tak chystají zrušení pytlového sběru a zavedení popelnic na tříděný odpad (papír, plast a bioodpad) přímo do domácností, což navrhovali též respondenti v dotazníkovém šetření. Pořízení popelnic je hrazeno z fondu OPŽP prostřednictvím DSO Šlapanicko<sup>41</sup>.

V roce 2021 obec otevřela sběrný dvůr v ulici U Vlečky, který je otevřený ve středu od 15:00 do 18:00 a v sobotu od 8:30 do 11:30. Jedná se o zkušební otevírací pracovní dobu, která vyplynula z jarního dotazníku programu rozvoje městyse a časem se může změnit. Ukládání odpadu je zdarma pro všechny občany s trvalým pobytem v Pozořicích, kteří zde mohou zdarma odevzdat sklo, železo, papír, velkoobjemový odpad, pneumatiky, dřevo, barevné kovy, elektro spotřebiče, nebezpečné odpady a bioodpad. Pouze za uložení stavební sutě se platí poplatek<sup>42</sup>.

V otevřené otázce se vyjádřilo celkem 158 respondentů (35,9 %). Nejčastěji uváděli potřebu doplnění kontejnerů nebo častějšího svozu stávajících kontejnerů na bioodpad. Upozorňovali, že hlavně v jarních a podzimních měsících bývají často rychle plné. Stávající pytlový svoz plastů hodnotí negativně, navrhovali ho zrušit a zavést kontejnery na tříděný odpad do domácností. V neposlední řadě pak uváděli, že bývá nepořádek kolem stávajících sběrných míst<sup>43</sup>.

V roce 2019 také obec rozjela reuse centrum v domě č. 250, občané zde mohou odevzdat každý lichý pátek nepotřebné věci, které může využít někdo jiný (oblečení, vybavení domácnosti ad.), případně zbylé věci odváží Diecézní charita Broumov. V plánu je následně jeho přesun a zbudování zázemí na sběrném dvoře.

---

<sup>41</sup> Pozořický zpravodaj 4/2021, dostupné na <http://www.pozorice.cz/>

<sup>42</sup> Pozořický zpravodaj 4/2021, dostupné na <http://www.pozorice.cz/>

<sup>43</sup> Dotazníkové šetření, 2021





#### ▪ **Hřbitov**

Hřbitov je jedním z důležitých míst v obci, plní funkci občanské vybavenosti, udržování tradic i místo sociální komunikace především pro seniory. V současné době již hřbitov kapacitně nedostačuje, a proto obec plánuje jeho rozšíření. Stejně tak uvažuje o následné obnově a rozšíření parkoviště u hřbitova, jelikož poslední rekonstrukce či obnova byla provedena v 80. letech minulého století a stav ani kapacita již neodpovídá dnešním podmínkám a potřebám. Rozšíření hřbitova se odvíjí od chystané změny územního plánu č. 2.

### **Dopravní infrastruktura**

#### ▪ **Silnice procházející obcí**

Katastrálním územím obce prochází silnice II/383, která se v jižní části katastru obce napojuje na silnici II/430 a zajišťuje dostupnost Brna na západě a Rousínova na východě. Silnice 380 pokračuje na sever do Hostěnic, Ochozu u Brna, Kanic, Bílovic nad Svitavou a Obřan. Dále obcí prochází silnice III/3839 zajišťující spojení s obcemi Sivice a Tvarožná. Vzdálenost od nejbližšího nájezdu na komunikaci I. třídy D1 je přibližně 4 km.

#### ▪ **Technický stav komunikací**

Vedení silniční sítě centrem obce je problematické, v závislosti na technickém stavu silnice je obytná zóna zasažena hlukem ze silnice. Vzhledem ke stávající zástavbě a členitosti terénu na severu obce by však byla přeložka silnice mimo oblast návsi finančně velmi náročná.

Provedenou rekonstrukcí silnice Sivice - Pozořice a dále v návaznosti na průtah Pozořicemi sil. II/383 se výrazně zlepšila kvalita vozovek v městysi. Kritický je zejména stav komunikace II/383 mimo zastavěné území obce ve směru na Holubice, dále jsou komunikace v nevyhovujícím stavu v ulicích Na Větráku, Ulička, Malé Lipky, Jezerská, Na Rybníku a Spodní kopec, obec postupně počítá s jejich rekonstrukcemi. Do budoucna obec počítá také s dokončením rekonstrukce průtahu z poloviny Úvozu až po točnu a dále od ul. Nové až po bývalé JZD na Holubické ulici.

Nevyhovující stav komunikací a jejich zúžení v některých lokalitách negativně hodnotili též respondenti v dotazníkovém šetření, ohledně zúžení komunikací uváděli hlavně křižovatku na náměstí a dále u masny na Jezerách<sup>44</sup>.

---

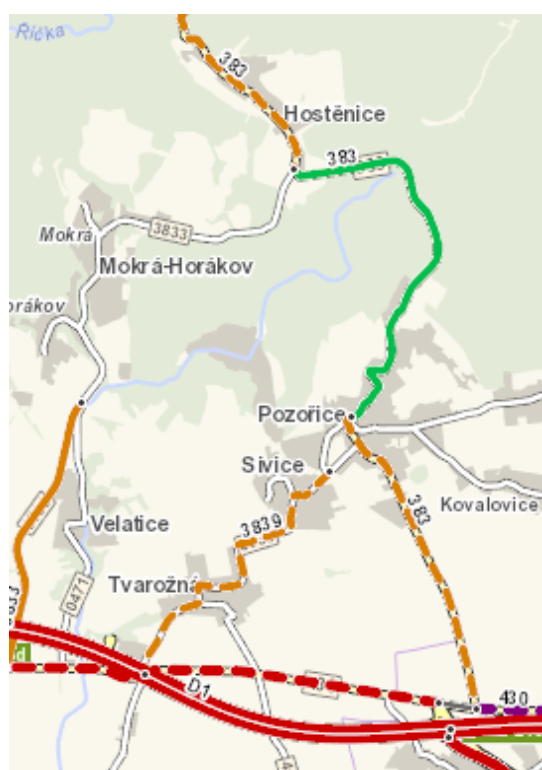
<sup>44</sup> Dotazníkové šetření, 2021



#### ▪ **Dopravní zátěž**

Dopravní zátěž na silnici II/383 vykazuje podle přiložené mapy z Ředitelství silnic a dálnic ČR hustotu provozu 501-1000 vozidel/24 h směrem na Ochoz u Brna a intenzitu 1001-3000 vozidel/24 h směrem na jih ke křižovatce se silnicí II/430. Dopravní zátěž silnice III/3839 je podle sčítání srovnatelná. Dle celostátního sčítání dopravy nedošlo k roku 2016 oproti sčítání 2010 ke zhoršení intenzity dopravy, která projíždí přes obec. Vyšší intenzita však byla zaznamenána na jihu od obce, a to na silnici II/430 a na D1<sup>45</sup>.

Dle vyjádření občanů v dotazníkovém šetření je obec postižena hlukovou zátěží. Za jeden z hlavních zdrojů hluku je označován respondenty provoz, ať už na silnicích v obci či v důsledku průletu sportovních letadel nad obcí<sup>46</sup>.



**Obr. 8: Intenzita dopravy v obci Pozořice**

Zdroj: <http://scitani2016.rsd.cz/>

#### ▪ **Železnice**

Jižním okrajem sídla prochází vlečková železniční doprava do areálu Českomoravský cement a. s. Cementárny a vápenky Mokrá. Ochranné pásmo železnice je 30 m od osy krajní koleje na obě strany<sup>47</sup>.

<sup>45</sup> Celostátní sčítání dopravy 2016, dostupné na <http://scitani2016.rsd.cz/>

<sup>46</sup> Dotazníkové šetření, 2021

<sup>47</sup> Územní plán městyse Pozořice, 2009, dostupné na [www.pozorice.cz](http://www.pozorice.cz)



#### ▪ **Stav a údržba místních komunikací**

Obcí prochází cca 5 km místních komunikací, jež jsou ve správě obce. V oblasti prorůstání původních obcí Pozořice a Jezera, které se sloučily do městyse Pozořice, jsou často nevhodné podmínky na místních komunikacích. Především jde o nevyhovující směrové a šířkové, místy i sklonové poměry. Šíře vozovky je však dána zástavbou po obou stranách, proto ji nelze považovat za závadu<sup>48</sup>.

V dotazníkovém šetření byl právě stav komunikací a chodníků nejčastěji zmiňovaným problémem v obci. Občané poukazovali na jejich nevyhovující stav a někde i úplně chybějící chodníky, které zvyšují nebezpečí na silnicích. Problematický stav chodníků byl označen na ul. Úvoz, Hostěnická, Horní Kopec, na Jezerách, na ul. Nad Ostrůvkem, na Dělnáku, U školy, na konec ul. Holubické, Malé Lipky, Pod Kostelem, Za Myslivnou<sup>49</sup>. Obec plánuje jejich postupnou obnovu, jak z vlastních, tak i dotačních prostředků.

#### ▪ **Rekonstrukce komunikací**

V roce 2015 byla zahájena rekonstrukce silnice Pozořice – Sivice a Pozořice průtah. V rámci projektu proběhly rekonstrukce silnic, vybudování dešťové kanalizace, přeložka vodovodu a plynu, vybudování autobusových zálivů, odstavných stání, chodníků, napojení na stávající vjezdy a místní komunikace, veřejné osvětlení. Finančně se na této rekonstrukci podílely SÚS a městyse Pozořice. Celková cena dodávky pro SÚS činí 53,4 mil. Kč, celková zakázka obce byla ve výši 19,4 mil. Kč a byla financována z úvěru obce ve výši 20 mil. Kč<sup>50</sup>.

V roce 2021 došlo k opravám místních komunikací Pod Poustkou, Spodní Kopec od Úvozu po Dělnický dům, příjezdové komunikace k domům a odstavné plochy v Úvoze, odbočku z Kovalovické ulice k Poustce, dvůr u radnice, zadní cestu od hřbitova k obecnímu úřadu a odstavné plochy V Zámku pod Pronachemem. Celkové náklady se vyšplhaly k 1,5 mil. Kč. Do konce roku 2021 jsou plánovány opravy výtluků v ulici Nad sokolovnou a v Malých Lipkách. V následujících letech se počítá s rekonstrukcí komunikace v ulici Pod Poustkou, která by měla sloužit jako druhá přístupová komunikace ke sportovnímu areálu Pod Poustkou. Plánovány jsou taktéž rekonstrukce místních komunikací, např. komunikace Malé Lipky, kde je uvažováno, s ohledem na zvýšení bezpečnosti, o snížení povolené rychlosti, vytvoření parkovacích zálivů a zvýšených prahů při vjezdu a výjezdu z/na komunikaci a ve spolupráci se společností EG.D dojde současně také k uložení elektrického vedení do země.

---

<sup>48</sup> Územní plán městyse Pozořice, 2009, dostupné na [www.pozorice.cz](http://www.pozorice.cz)

<sup>49</sup> Dotazníkové šetření, 2021

<sup>50</sup> Pozořický zpravodaj 1/2015, dostupné na [www.pozorice.cz](http://www.pozorice.cz)



V plánu na příští rok je stavba chodníku z Úvozu až po točnu na Hostěnické ulici, tím bude propojená bezpečná trasa pro pěší z Městečka až po Oulehla. Na konec obce v ulici Hostěnické by se mělo s chodníkem dorazit v nejbližších letech. Také se připravuje dostavba chodníku z Viničných Šumic do Pozořic tak, aby došlo ke kompletnímu propojení těchto sousedních obcí a tím ke zvýšení bezpečnosti jejich občanů a žáků, kteří navštěvují školu v Pozořicích<sup>51</sup>. Kromě těchto projektů je v řešení také chodník na ulici Pod Kostelem, Ulička, Jezerská, Na Rybníku, Za Myslivnou. Součástí budoucích rekonstrukcí komunikací a chodníků bude i příprava chrániček pro rozvod optické sítě.

#### ▪ **Parkovací místa**

Parkovací kapacity v obci jsou nedostatečné, především je třeba navrhovat parkovací plochy podle potřeb jednotlivých domů a objektů. Plochy k parkování se v obci nacházejí na několika místech, nejsou však řádně označeny. K parkování jsou využívána obě náměstí, kde je zároveň nejvyšší koncentrace služeb<sup>52</sup>. V následujících letech se počítá se zbudováním cca 110 parkovacích míst, konkrétně v Úvoze, na Horním kopci, v ulici Na Větráku, v lokalitě K1 U hájenky, v Malých Lipkách, před hřbitovem, za školou, na ul. Jezerská, v ul. Nad Ostrůvkem.

Na nedostatečnost bylo poukázáno také v dotazníkovém šetření, které bylo v obci provedeno. Respondenti poukazovali hlavně na parkování na nevhodných místech v obci, především na odstavování automobilů na chodnících, kdy v důsledku jejich obcházení chodci, mohou vznikat kolizní situace na komunikacích. Dále z dotazníků vyplynula nespokojenost s nedostatečnými parkovacími místy na náměstí po provedení rekonstrukce centra, kde vznikla klidová zóna, nevyřešená obnova parkoviště u hřbitova či chybějící parkovací stání na Horním kopci<sup>53</sup>.

#### ▪ **Cyklostezky, cyklotrasy a stezky pro pěší**

Městysem prochází cyklotrasy č. 5136 Pozořice – Velešovice a č. 5137 Pozořice – Vítovice. Obě cyklotrasy jsou vedeny po silnicích a místních komunikacích. Severní část katastru obce nabízí další využití pro cykloturistiku, hrozí zde však nebezpečí eroze lesních cest. Územní plán obce navrhuje vybudování účelových komunikací, aby nebyla ohrožena vegetace v katastru obce<sup>54</sup>.

---

<sup>51</sup> Pozořický zpravodaj 4/2021, dostupné na <http://www.pozorice.cz/>

<sup>52</sup> Územní plán městyse Pozořice, 2009, dostupné na [www.pozorice.cz](http://www.pozorice.cz)

<sup>53</sup> Dotazníkové šetření, 2021

<sup>54</sup> Územní plán městyse Pozořice, 2009, dostupné na [www.pozorice.cz](http://www.pozorice.cz)



Pozořicemi vede naučná stezka Poustka procházející přes stejnojmenný vrch a dále naučná stezka Františka Neužila.

Ve spolupráci s DSO Šlapanicko obec plánuje vybudovat cyklostezku vedoucí až do Kovalovic, která bude po získání všech podkladů pro vydání územního rozhodnutí pokračováním 1. etapy cyklostezek ve směru z Brna do Tvarožné<sup>55</sup>. Obec chce podporovat cyklodopravu, jako rovnocenný komunikační prostředek automobilové dopravě budováním cyklistické infrastruktury mezi sousedními obcemi, zřizováním nabíjecích stanic, odstavných ploch pro kola u veřejných budov, také cyklistický sport chce podporovat budováním singletrailů a pumpparku pod Poustkou.

### **Dopravní obslužnost**

#### **▪ Zapojení do IDS**

Obec je zapojena do IDS JMK. Hromadná doprava v obci je zajišťována pouze autobusovými spoji.

#### **▪ Dostupnost spádových sídel a krajského města**

Obec je dostatečně pokryta obsluhností veřejné dopravy co do počtu spojů, je zde dobré spojení do spádového města, obyvatelé jsou spokojeni i s údržbou autobusových zastávek.

Do Rousínova jezdí denně 32 spojů hromadné dopravy. Všechny ale vyžadují přestupy, ať už v Jiříkovicích, v Brně nebo v Bedřichovicích. Některé ze spojů jsou bezbariérové a cesta trvá od 40 minut do 1 hodiny 30 minut podle trasy konkrétního spoje. O víkendu trasu obsluhuje 15 spojů. Do Slavkova u Brna je pak ve všední dny možné se dostat 36 spoji, z nichž žádný není přímý, každý minimálně s jedním, nejčastěji však se dvěma přestupy (Jiříkovice, Velešovice, Brno). Cesta tak může trvat od 30 minut po více než hodiny a půl.

Dostupnost Brna je proti Rousínovu a Slavkovu naprosto bezproblémová, ve všední dny trasu obsluhuje 59 přímých spojů, cesta trvá 25-45 minut, všechny spoje jsou bezbariérové. I o víkendu zůstává v provozu 18 spojů, z nichž ani jeden není bezbariérový, všechny spoje jsou přímé. Vzhledem k velikosti a statutu městyse Pozoříce je Brno primárním spádovým cílem pro služby i zdravotnickou péči (především jde o specializované lékařské ordinace)<sup>56</sup>.

Obec se aktivně zapojuje do zajištění vyhovující dopravní obslužnosti, ročně vynakládá 260 tis. Kč na dopravní spoje. V územním plánu počítá obec s přesunem točny autobusů na severní okraj obytné zóny městyse. Tímto opatřením by se zároveň zvýšila dopravní

<sup>55</sup> Pozořický zpravodaj 6/2020, dostupné na <http://www.pozorice.cz/>

<sup>56</sup> Spojení, dostupné na <https://idos.idnes.cz/>



obslužnost zmíněné části obce. Občané v dotazníkovém šetření poukazovali, že některé spoje nezajíždějí na Jezera, jinak jsou s dopravní obslužností a četností spojů spokojeni<sup>57</sup>.

#### ▪ **Chybějící spoje**

Mezi občany je vnímáno jako potřebné přidání autobusové linky do Brna přes Hostěnice a Ochoz v ranní špičce mezi 7. a 9. hodinou. Příjezdy na dálnici a starou brněnskou silnici od Vyškova a Slavkova jsou většinou přečpané auty a tvoří se velké kolony. V následujících letech by se navíc měl začít budovat třetí pruh na dálnici u Rohlenky, což bude znamenat další silniční omezení na několik let, a tudíž i další zhoršování situace.

---

## 5. VYBAVENOST

### Bydlení

#### ▪ **Počet domů**

Podle údajů ze SLDB 2011 bylo v obci 678 domů, z nichž 72 bylo neobydlených, z toho 20 domů sloužilo k rekreaci<sup>58</sup>. Z terénního šetření pro potřeby územního plánu obce lze ale vyvozovat celkově asi 50 chat v katastru obce.

#### ▪ **Počet bytů**

V domech bylo k poslednímu Sčítání 2011 celkem 857 bytů, z toho 760 bylo v rodinných domech a 63 v bytových domech, kterých je celkem 13. Obec nevlastní bytový dům ani byty, ale vlastní pozemek vhodný k výstavbě bytových domů<sup>59</sup>.

#### ▪ **Počet dokončených bytů**

V období 2000-2019 bylo v obci dokončeno 185 bytů, přičemž z grafu je patrné, že k největšímu boomu výstavby došlo v letech 2004 a 2005<sup>60</sup>.

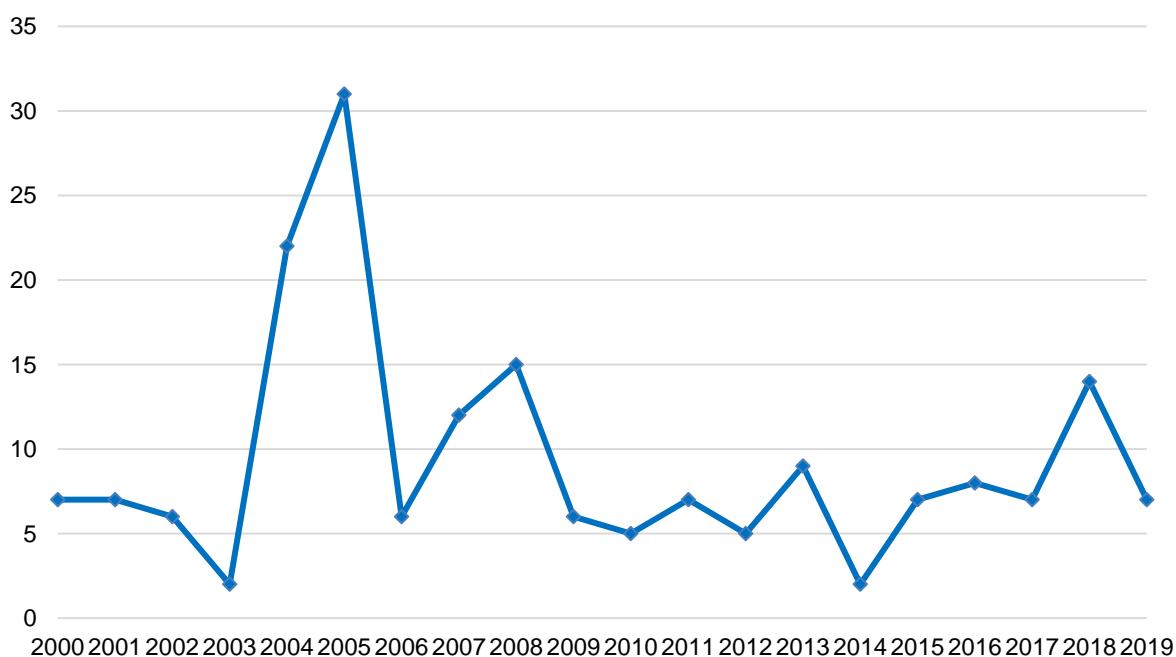
---

<sup>57</sup> Dotazníkové šetření, 2021

<sup>58</sup> SLDB 2011, CSÚ, 2015, dostupné na [www.czso.cz](http://www.czso.cz)

<sup>59</sup> SLDB 2011, CSÚ, 2015, dostupné na [www.czso.cz](http://www.czso.cz); Dotazník Jihomoravského kraje 2013

<sup>60</sup> Bytová výstavba v obcích Jihomoravského kraje 2000-2019, dostupné na [www.czso.cz](http://www.czso.cz)



**Obr. 9: Bytová výstavba v městysu Pozoříce v období 2000-2019**

Zdroj: Bytová výstavba v obcích Jihomoravského kraje, ČSÚ, 2021, dostupné na [http://www.czso.cz/xb/redakce.nsf/i/bytova\\_vystavba\\_v\\_obcich\\_jihomoravskeho\\_kraje](http://www.czso.cz/xb/redakce.nsf/i/bytova_vystavba_v_obcich_jihomoravskeho_kraje)

#### ▪ **Podpora bytové výstavby**

Zastavěné území v současné době umožňuje zahušťování další výstavbou, územní plán tato území blíže nespecifikuje. Počítá se jen s mírným nárůstem obyvatelstva a využitím některých stávajících neobydlených bytů. Nová výstavba by měla pokračovat jen pozvolna, aby nenarušila stabilitu sídla. Záměrem městyse je komplexní příprava budoucích lokalit pro výstavbu s ohledem na sítě a komunikace. Nejvýznamnější výstavba v obci probíhala v letech 1920-1970, kdy bylo postaveno 221 domů. Aktuální rozvoj je spíše pozvolný<sup>61</sup>. Aktuálně obec eviduje 15 zájemců o výstavbu rodinných domů měsíčně.

#### ▪ **Plochy pro bytovou výstavbu**

Hlavní územní rozvoj je směřován spíše k zahuštění stávající výstavby a rekonstrukci nevyužitelných bytů. Do roku 2020 počítal územní plán s potřebou zhruba 100 bytů, z nichž jen zlomek by měla pokrývat nová výstavba. Další prostory pro rozvoj městyse vyplývající z ÚP se nalézají jižně a východně od centra sídla, v tratích Lepky, Pod Poustkou a Klínky. S výstavbou se rovněž uvažuje v severní části obce v ul. Za Mlýnem, v Líchách, Za Myslivnou a u Axmanovy hájenky. Další rozvoj městyse je podle údajů z územního plánu třeba skloubit i s rozvojem občanské vybavenosti, ploch pro sport a rekreaci a zajištěním potřeb rozvíjejícího se sídla. S tím souvisí také záměr rekonstruovat a rozvíjet centrum

<sup>61</sup> SLDB 2011, CSÚ, 2015, dostupné na [www.czso.cz](http://www.czso.cz)



Pozořic např. dostavbou objektů pro bydlení či služby. Dle územního plánu je určen pro zástavbu rodinnými domy též bývalý areál Cihelna, pozemek je však ve vlastnictví soukromé osoby<sup>62</sup>. Obec vlastní pozemky pro výstavbu U hájovny, Za myslivcem, Na Větráku a část Lepky.

Z dotazníkového šetření vyplynulo, že respondenti nechtějí podporovat další novou výstavbu na zelené louce, přiklání se k využití volných ploch a nevyužitých objektů ve stávající zástavbě, v žádném případě nechtějí podporovat developerské projekty a tvorbu satelitů. Na otázku stavby startovacích bytů pro mladé se stavěli kladně<sup>63</sup>, obec proto do budoucna uvažuje o podobné výstavbě dostavbou volných parcel a proluk.

#### ▪ **Sociální bydlení**

V obci byl vybudován domov s pečovatelskou službou s kapacitou 20 osob. Je zde 17 bytů, z toho tři bezbariérové<sup>64</sup>. Příjemci této sociální služby jsou senioři především z řad obyvatel obce. Obyvatelé domova s pečovatelskou službou se zapojují do života obce, spolky i obec zvou seniory na pravidelné akce a pořádají i akce cílené přímo na skupinu seniorů. V obci tak probíhá aktivní prevence sociálního vyloučení seniorů, která se neomezuje jen na příjemce sociálních služeb. Spíše než další stavbu zařízení pro seniory, by se obec přikláněla k zajištění poskytování terénní sociální služby, a to buďto samostatně nebo prostřednictvím DSO.

### Školství a vzdělávání

#### ▪ **Mateřská škola**

V obci funguje mateřská škola, která je organizačně spojená se základní školou. V MŠ fungují 4 třídy, celková kapacita je 87 dětí<sup>65</sup>. Ve třídách je počet dětí přiměřený velikosti třídy, přerozdělování respektuje přání rodičů a kamarádké vztahy mezi dětmi. Jsou organizovány společné akce – Dny otevřených dveří, předvánoční posezení, čarodějnický rej, ukázkové hodiny kroužků, apod. MŠ umožňuje adaptaci dětí za přítomnosti rodičů. Rodiče mají možnost zapůjčit si v MŠ odbornou literaturu, měli by respektovat školní řád a podílet se na organizování společných akcí. V MŠ pracuje 10 pedagogických pracovníků a 4 provozní pracovníce. Služby učitelek jsou organizovány tak, aby byla vždy a při všech činnostech dětem zajištěna dostatečně odborná pedagogická péče. Stravování má na starosti vlastní

<sup>62</sup> Územní plán městyse Pozořice, 2009, dostupné na [www.pozorice.cz](http://www.pozorice.cz)

<sup>63</sup> Dotazníkové šetření, 2021

<sup>64</sup> Dům s pečovatelskou službou, 2021, dostupné na <http://www.pozorice.cz/>

<sup>65</sup> Základní údaje MŠ, dostupné na <https://www.zspozorice.cz/>





kuchařka, hlavní jídlo i suroviny k přípravě svačinek jsou dováženy ze ŠJ ZŠ Pozořice, v MŠ je pouze výdejna<sup>66</sup>.

#### ▪ **Základní škola**

Městys Pozořice je zřizovatelem úplné základní školy. Škola se nachází ve čtyřpodlažní budově s tělocvičnou, školní jídelnou a hřištěm. Škola není bezbariérová, probíhají ale snahy o bezbariérové úpravy, kterými škola vychází vstříc žákům se zdravotním postižením. Cílová kapacita školy je 600 žáků. Školní poradenské centrum Čtyřlístek nabízí služby psycholožky a etopedky, metodika prevence a výchovné poradenství pro 1. a 2. stupeň. Škola se zapojuje do regionálních i mezinárodních projektů, pořádá projektové dny, dny pro zdraví, exkurze, lyžařský výcvik, spolupracuje s organizacemi v obci i mimo ni, poskytuje prostor různým oborům ZUŠ a organizuje kroužky a volnočasové aktivity. V rámci mimoškolních aktivit škola nabízí např. příměstské tábory pro děti i pro rodiče s dětmi 1. stupně, množství různých kroužků (jazykové, výtvarné, pohybové a sportovní a další) a prostřednictvím centra sportu při školním sportovním klubu další pravidelné pohybové aktivity.

##### ○ **Školní jídelna**

Školní jídelna je příspěvková organizace s cílovou kapacitou 650 stravníků, zajišťuje stravování pro základní a mateřskou školu.

##### ○ **Školní družina a mikrojesle**

Základní škola provozuje školní družinu s kapacitou 204 žáků. Školní družina (dále jen ŠD) je určena pro děti 1. stupně základní školy. Ve školním roce 2021/2022 má sedm oddělení, do kterých dochází žáci z 1. – 5. ročníků. Družina realizuje výchovně vzdělávací činnost mimo vyučování zejména formou odpočinkových, rekreačních a zájmových aktivit, umožňuje žákům přípravu na vyučování. K tomu ŠD využívá především různých her, soutěží, vyprávění a exkurzí. ŠD nesupluje školu, školní vědomosti prohlubuje a doplňuje nenásilně, upevňuje je a zároveň dává žákům dostatečný prostor pro odpočinek a relaxaci<sup>67</sup>.

Díky podpoře z OP Zaměstnanost mají rodiče dětí možnost využívat zařízení mikrojesle, kde je poskytována kvalifikovaná péče dětem od šesti měsíců do čtyř let v kolektivu maximálně čtyř dětí. Vzhledem k malému počtu dětí je zde dostatečný prostor na individuální přístup ke každému dítěti. Rodiče mohou využívat zařízení denně, 5 dní v týdnu, nebo jen ve vybraných dnech<sup>68</sup>.

<sup>66</sup> Mateřská škola, dostupné na <https://www.zspozorice.cz/>

<sup>67</sup> Školní družina, dostupné na <https://www.zspozorice.cz/>

<sup>68</sup> Mikrojesle v Pozořicích, dostupné na <https://www.zspozorice.cz/>





▪ **Lesní mateřská škola Stromík a Lesní klub Jezerka**

Na Axmanově hájence působí dva zástupci alternativního předškolního vzdělávání podle principů přírodní pedagogiky – Lesní mateřská škola Stromík a Lesní klub Jezerka. Pedagogická koncepce je založena na myšlence "s dětmi venku za každého počasí a bez zdí a plotů". Je zaměřena na plnohodnotný rozvoj kompetencí dětí a na využití rozmanitého prostředí lesa. Vychází z konceptu Respektovat a být respektován, zařazuje prvky alternativních pedagogických směrů. Program probíhá ve skupině 16 dětí pod vedením dvou pedagogů-průvodců. Lesní mateřská škola Stromík je zapsána od školního roku 2021/22 v rejstříku MŠMT a může tak poskytovat i povinné předškolní vzdělávání. Jezerka i Stromík pravidelně procházejí procesem certifikace Asociace lesních mateřských škol a splňují Standardy kvality, které reflektují celkovou práci školky – ve vztahu k dětem, zaměstnancům i rodičovské komunitě<sup>69</sup>.

▪ **Spokojenost občanů**

Základní škola v roce 2020 uskutečnila evaluaci školy cílenou na získání podnětů pro zkvalitnění výuky a nabízených služeb. Dotazník byl rozdělen na oblasti: informace a zázemí, výuku, aktivity, vedení škola a naposledy silné a slabé stránky školy. Respondenti shledávali nedostatky především v zázemí školní jídelny a kvalitě poskytované služby (10 %), rodiče také poukazovali na dopravní situaci před školou (2 %), střídání učitelů (3 %), rozdílný přístup pedagogů (2 %). Mezi silné stránky dotázaní nejčastěji řadili nabídku volnočasových aktivit, kvalitní pedagogický sbor, komunikaci s rodiči a dětmi, přátelský a otevřený přístup vedení a pedagogů, dobré materiální vybavení školy a kvalitní výuku. Na všech zmíněných oblastech se respondenti shodli min. ve 20 %<sup>70</sup>.

Dle dotazníkového šetření jsou občané relativně spokojeni s činností školských zařízení. Objevilo se jak několik pochvalných komentářů, tak i nějaká kritika na stranu školy, dále občané vnímají nedostatečnou kapacitu školských zařízení<sup>71</sup>.

▪ **Vyjíždka žáků do škol**

Do škol mimo obec vyjíždělo denně dle posledního Sčítání 163 žáků, především do základních škol a středních škol v krajském městě. V rámci obce dojíždělo do školy 67 dětí<sup>72</sup>.

---

<sup>69</sup> O Stromíku, dostupné na [www.stromik.cz](http://www.stromik.cz)

<sup>70</sup> Pozořícký zpravodaj 5/2020, dostupné na <https://www.zspozorice.cz/>

<sup>71</sup> Dotazníkové šetření, 2021

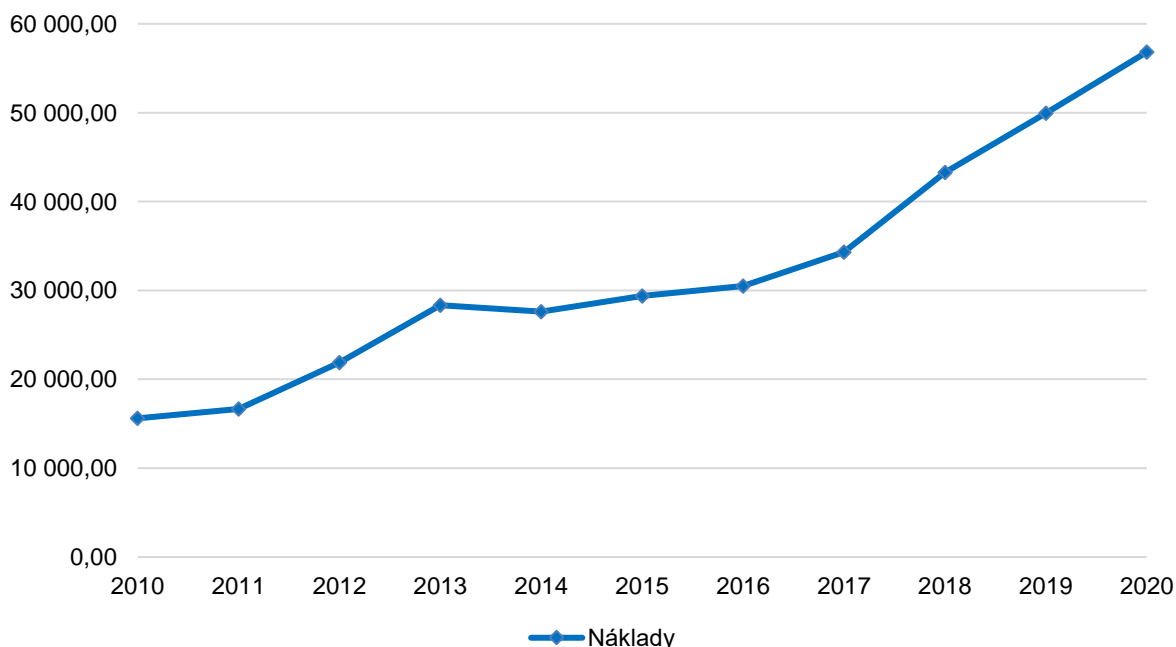
<sup>72</sup> SLDB 2011, ČSÚ, 2015, dostupné z [www.czso.cz](http://www.czso.cz)



▪ **Nároky na rozpočet obce**

ZŠ a MŠ Pozořice zaměstnává celkem 108 osob, a to jak pedagogických, tak nepedagogických a dále i provozních zaměstnanců.

Celkové výdaje městyse na vzdělávání od roku 2010 jsou uvedeny v grafu níže.



**Obr. 10: Výdaje na vzdělávání**

Zdroj: Mon1tor, 2021, dostupné z <https://monitor.statnipokladna.cz/>

V červenci a srpnu 2013 prošla škola důkladnou rekonstrukcí. Došlo k výměně oken, zateplení budovy školy a rekonstrukci topného systému. Tento fakt se významně promítl do rozpočtu obce. Dále byl v posledních letech realizován projekt z Integrovaného regionálního operačního programu na pořízení vybavení 2 odborných učeben (přírodovědné a IT učebny), řešení bezbariérovosti těchto učeben a zajištění konektivity s cílem zvýšit kvalitu vzdělávání a podporu klíčových kompetencí ve vazbě na budoucí uplatnění žáků na trhu práce. V roce 2020 pak proběhla rekonstrukce školní jídelny na základě které došlo k navýšení kapacity na 650 strážníků.

V současné době probíhá příprava na přístavbu základní školy, která by měla dle vybraného návrhu Ateliéru RAW spočívat v rozšíření školní jídelny ve stávající budově, vybudování auly – víceúčelového sálu a vzniku osmi nových učeben, současně je plánována výstavba nové tělocvičny – sportovní haly pro ZŠ a veřejnost. Škola také v roce 2021 získala finanční prostředky od SFŽP na revitalizaci školní zahrady, která bude žákům sloužit jako přírodní učebna<sup>73</sup> a v průběhu letních prázdnin 2021 byla provedena také kompletní rekonstrukce jedné třídy MŠ. Kromě přístavby ZŠ se plánuje také rozšíření MŠ, a to buď nákupem

<sup>73</sup> Pozořický zpravodaj 4/2021, dostupné na <http://www.pozorice.cz/>



sousední nemovitosti nebo vybudováním nové mateřské školy, a to Na Větráku či na Oulehlách.

### Zdravotnictví

#### ▪ Lékařská praxe v obci

V městysi funguje zdravotní středisko, které zaštiťuje 8 lékařských ordinací. Jsou zde tři ordinace praktických lékařů, jeden dětský lékař, gynekologická ambulance, interní ambulance a jedna stávající zubařská ordinace. V budově zdravotního střediska se nachází i rehabilitační středisko, v městysi funguje lékárna<sup>74</sup>. V současné chvíli probíhá rekonstrukce prostor zubní ordinace na zdravotním středisku, kde by měly vzniknout dvě nové ordinace, rentgen, samostatná čekárna a recepce a od jara pak začnou ordinovat dva noví zubaři. Na Městečku má pak svoji provozovnu optik.

#### ▪ Dojížd'ka za zdravotními službami

Obyvatelé Pozořic dojíždějí do Brna do ordinací specialistů, případně na pohotovost. O víkendu je v provozu LSPP v Brně. Pohotovostní službu pro dospělé zajišťuje Úrazová nemocnice Brno, Ponávka 6, pohotovostní službu pro děti zajišťuje FN Brno, Černopolní 9.

Tab. 7: Pohotovostní služba a její provoz

Zdravotnické zařízení	Kontakt	Ordinační hodiny	
LSPP Úrazová nemocnice Brno	Ponávka 6, Brno	všední dny	17:00-7:00
	tel. 545 538 538	víkendy, svátky	nepřetržitě
Ohledání zemřelých - Úrazová nemocnice Brno	Ponávka 6, Brno	všední dny	17:00-7:00
	tel. 545 538 416	víkendy, svátky	nepřetržitě
Zubní pohotovost	Ponávka 6, Brno	všední dny	18:00-24:00
	tel. 545 538 421	víkendy, svátky	08:00-20:00
Dětská pohotovost	Černopolní 9, Brno	všední dny	15:30-7:00
	tel. 532 234 935	víkendy, svátky	nepřetržitě
Lékařská pohotovostní služba	Bašty 413/2, Brno	všední dny	nepřetržitě
	tel. 545 213 531	víkendy, svátky	nepřetržitě

Zdroj: Lékařská služba první pomoci v roce 2021

#### ▪ IZS

Městys je zapojen do integrovaného záchranného systému, sanitky vyjíždějí podle potřeby z nejhodnější stanice podle vzdálenosti a vytíženosti, při zachování 20minutového limitu dojízdnosti záchranné služby.

<sup>74</sup> Zdravotnictví, dostupné na [www.pozorice.cz](http://www.pozorice.cz)



▪ **Spokojenost občanů se zdravotními službami**

Z dotazníkového šetření pro potřeby tohoto dokumentu vyplynulo, že v obci chybí dostatečné služby stomatologa. Respondenti poukazovali na dlouhou čekací dobu pro preventivní prohlídky, nespokojenost se střídajícími se zubaři, poukazovali na nepřijímání nových pacientů, kteří tak musí řešit tyto služby mimo obec. V menším měřítku se pak objevily připomínky na téma chybějících specialistů, nespokojenosti s kvalitou pediatrické péče v obci a praktické péče pro dospělé<sup>75</sup>.

### Sociální péče

▪ **Komunitní plánování sociálních služeb**

Obec je zapojena do komunitního plánování sociálních služeb ORP Šlapanice, sociální služby a sociální poradny se nacházejí především ve Šlapanicích. Povědomí o komunitním plánování a sociálních službách jako takových je poměrně nízké, je proto žádoucí zajišťovat dostatečnou informovanost občanů o této oblasti, ať už prostřednictvím letáčků nebo obecních webových stránek.

▪ **Sociální služby v obci**

Terénní pečovatelskou službu v obci poskytuje společnost SANUS podle individuální potřeby. V posledních letech mohou občané využít také terénní pečovatelské služby, kterou v obci poskytuje Charita Rajhrad.

V obci působí MC Človíček, které pořádá každoročně sbírku šatstva a hraček pro dětskou nemocnici. Mateřské centrum se z podstaty své činnosti zaměřuje na prevenci sociálního vyloučení rodin s malými dětmi. Na aktivitách, které se zaměřují na sociální začlenění nejstarší složky obyvatelstva, se podílí spolky v obci a sociální komise obce. Obec pořádá pravidelně ve spolupráci s farní charitou Pozořice sbírky obnošeného šatstva a obuvi, kterými podporuje různé organizace zaměřující se na osoby sociálně vyloučené či ohrožené sociálním vyloučením.

▪ **Pobytová zařízení sociálních služeb**

Městys Pozořice je zřizovatelem Domova s pečovatelskou službou na Holubické v Pozořicích, který byl otevřen v roce 2004. Jde o bytový fond 17 bytů s možností pečovatelské služby, z toho 3 byty jsou bezbariérové<sup>76</sup>. Protože poptávka po ubytování v

<sup>75</sup> Dotazníkové šetření, 2021

<sup>76</sup> Dům s pečovatelskou službou, dostupné na <http://www.pozorice.cz/>



DPS převyšuje nabídku, mohou občané zažádat o zařazení do pořadníku, nebo využívat služby Domova s pečovatelskou službou ve Šlapanicích (kapacita 41 lůžek), Domova pro seniory v Sokolnicích (kapacita 120 lůžek) a v Brně na Holásecké (kapacita 105 lůžek). Úhrnná kapacita těchto zařízení však nedostačuje pro SO ORP Šlapanice. Spíše než stavbu dalšího zařízení by obec raději zajistila odlehčovací terénní služby, které by zlepšily podmínky pro možnost seniorů zůstat déle doma.

#### ▪ **Senior taxi**

Od ledna 2020 je v provozu služba Senior taxi. Využít ji mohou občané od 70 let nebo občané s průkazem ZTP a ZTP-P každé úterý od 7.00 do 13.00. Nejpozději do pondělí do 12.00 je potřeba si službu objednat telefonicky prostřednictvím sekretariátu radnice. Jedna jízda stojí 25 Kč a svážet se senioři mohou kamkoli v rámci Pozořic<sup>77</sup>.

#### ▪ **Spokojenost občanů se sociálními službami**

Dle grafického vyjádření jsou respondenti s nabídkou sociálních služeb spokojeni, avšak stále je relativně velké procento (34 %) těch, kteří o možných sociálních službách v obci nevědí. S další výstavbou bydlení pro seniory by souhlasilo 72 % respondentů (316). Aktuálně by bydlení v zařízení pro seniory v obci využilo 65 osob<sup>78</sup>.

### **Kultura**

#### ▪ **Podmínky pro kulturní život v obci**

Na kulturním životě obce se aktivně podílejí spolky, které v obci působí a jejichž výčet je podrobně uveden v sekci Spolková, osvětová a informační činnost, kde je rovněž výčet nejvýznamnějších kulturních akcí v obci. Spolky a organizátoři kulturních akcí v městysi využívají prostor sokolovny, orlovny, tělocvičny ZŠ a kulturního střediska Dělnický dům. V dlouhodobém výhledu se počítá s kompletní rekonstrukcí Dělnického domu.

#### ▪ **Spokojenost obyvatel s kulturním životem**

Co se týče kulturně-společenského vyžití, převládá dle dotazníkového šetření mezi občany všeobecná spokojenost. Objevily se však připomínky k současnému stavu Dělnického domu, poukazovali na nevyhovující prostory, aktivity a výpůjční fond knihovny. Vyskytlo se dále několik drobných připomínek k chybějícím stravovacím zařízením, k požadavkům na více

<sup>77</sup> Pozořický zpravodaj 1/2020, dostupné na <http://www.pozorice.cz/>

<sup>78</sup> Dotazníkové šetření, 2021



kulturních akcí, chválili letní kino a poukazovali na nevyhovující prostory pro pořádání kulturních akcí<sup>79</sup>.

#### ▪ **Kulturní památky**

Na katastru obce se nacházejí Boží muka, památníky, sochy a kříže, nejvýznamnější památkou v obci je barokní kostel Nanebevzetí Panny Marie postavený v letech 1704 až 1724. V areálu bývalého hospodářského dvora stojí bývalý zámek, jenž byl vybudovaný v 17. století přestavbou tvrze a patrová budova Staré pošty. Před kostelem se nachází sousoší Ukřižování. V ulici V zámku jsou barokní sochy svatého Floriána, svatého Jana Nepomuckého z roku 1731 a klasicistní socha svatého Kajetána z roku 1823<sup>80</sup>.

Další významné kulturní památky v okolí obce jsou podrobněji pojednány výše v sekci Ekonomická situace – Atraktivita cestovního ruchu.

### **Sport a volnočasové aktivity**

#### ▪ **Podmínky pro sportovní a volnočasové aktivity**

V městysi je široká nabídka sportovních a volnočasových aktivit, v jejich organizaci se angažují spolky zmiňované v sekci Spolková, osvětová a informační činnost. Vedoucí místo, co do počtu pravidelných sportovních aktivit, zaujímá TJ Sokol a Orel jednota Pozořice. Tyto spolky provozují areály Orlovny a Sokolovny, spolupracují s ostatními spolky a s obcí. Mezi provozované sporty patří jak venkovní, tak halové aktivity, například fotbal, volejbal, aerobik, cvičení pro děti a cvičení rodičů s dětmi, florbal, badminton, nohejbal, atletika, taneční gymnastika.

Na katastrálním území obce Pozořice se nachází tato sportovní a volnočasová infrastruktura:

- Fotbalové hřiště – travnaté, neoplocené, ve správě SK Pozořice, z.s., v lokalitě u základní školy, není veřejné, je pouze pro členy SK, poslední rekonstrukce proběhla v roce 1995, probíhá pravidelná údržba, je zde nedostatečná kapacita závlahy, obnova trávníku byla provedena v roce 2019, uvažuje se o rozšíření kabin a plochy SK
- Tělocvična TJ Sokol Pozořice – ve správě TJ Sokol Pozořice, přístupnost je zajištěna prostřednictvím správce, nachází se mezi MŠ a centrem městyse vedle Orlovny, poslední rekonstrukce v podobě zateplení budovy byla provedena v roce 2015, v roce 2019 proběhla oprava podlahy v hlavním sále

<sup>79</sup> Dotazníkové šetření, 2021

<sup>80</sup> O městysi, dostupné na [www.pozorice.cz](http://www.pozorice.cz)



- Tělocvična a hřiště Jednota Orel – ve správě Orla Jednoty Pozořice, vnitřní prostory - bowling, posilovna pro veřejnost, sál, klubovna, součástí venkovního areálu je volejbalové hřiště, dětský koutek a volná plocha; tělocvična a venkovní prostory jsou přístupné na základě správce a pronájmu prostor, popř. pokud je osoba členem Jednoty Orel, areál se nachází naproti zdravotního střediska, oprava orlovný v podobě kompletní rekonstrukce proběhla v roce 2000, stávající stav je dobrý
- Nohejbalové hřiště u Dělnického domu – hřiště je oploceno, ale je volně přístupné veřejnosti, znovuobnovené svépomocí hráčů nohejbalu v roce 2016, plocha není odvodněna, vyžaduje větší rekonstrukci
- Tělocvična u Základní školy a Mateřské školy Pozořice – tělocvična propojená s budovou školy pro účely školní výuky, dá se pronajmout, poslední rekonstrukce proběhla v roce 1998, stav je dobrý
- Venkovní hřiště u Mateřské školy Pozořice – pouze pro děti navštěvující MŠ, poslední rekonstrukce proběhla v roce 2015, hřiště je v dobrém stavu, jedná se o hřiště v přírodním stylu
- Dětské hřiště Oulehla – veřejné venkovní hřiště s herními prvky mimo domovní zástavbu (začátek lesa na konci ulice), vybudováno v roce 2012, v relativně dobrém stavu
- Dětské hřiště Na Rybníku – veřejně přístupné, herní prvky již velmi zastaralé, plánuje se obnova a revitalizace celého prostoru
- Dětské hřiště U Školy – veřejně přístupné venkovní hřiště s herními prvky před Základní a Mateřskou školou Pozořice – poslední rekonstrukce v podobě kompletní výměny prvků a dopadových ploch proběhla v roce 2014
- Dětské hřiště na Sokolovně – dětské hřiště pro děti 2-8 let, ve správě ho má Mateřské centrum Človíček, poslední rekonstrukce proběhla v roce 2010, stávající stav nevyhovující – vyžaduje rekonstrukci
- Dětské hřiště u Dělnického domu – veřejně přístupné oplocené hřiště pro děti 4-12 let v blízkosti nohejbalového hřiště u Dělnického domu, poslední rekonstrukce proběhla v roce 2011, kdy došlo k doplnění skluzavky a jednoho herního prvku
- Dětské hřiště V Hájíčku – veřejně přístupné, kovové herní prvky ze 70. let 20. století, stav odpovídající stáří
- Multifunkční hřiště u Základní školy Pozořice – obec získala podporu od MMR, je ve správě školy, hřiště využívají nejen žáci v tělocviku, ale v odpoledních hodinách i veřejnost a pozořické spolky. Hřiště je v prostoru fotbalového areálu u školy na tréninkovém hřišti, má 2 dráhy z tartanu – 150 m – uvnitř je plocha na fotbal s umělou travou 40 × 20 m





- Workoutové hřiště v Hájíčku

V plánu obce je doplnit na Oulehlách prvky na dětském hřišti, dále je třeba revitalizovat stávající zastaralé dětské hřiště Na Rybníku a také zvažuje vytvořit pro děti relaxační zónu v Hájíčku.

#### ▪ **Chybějící sportovní zařízení**

Co se týče nabídky sportovních aktivit, z dotazníků vyplynulo, že jsou s ní občané relativně spokojeni. V několika případech pak poukazovali na chybějící sportovní zázemí v podobě sportovní haly. Dalším návrhem pak byl také skatepark<sup>81</sup>.

Obec má spoustu nápadů na posílení sportovního zázemí, posílení cestovního ruchu a trávení volného času venku, patří k nim např. venkovní posilovací prvky, pumptrack, disk golf, minigolf, venkovní lesní sauna, singletraily, zázemí pro sportovní aktivity v lese, naučné stezky v lese, zvažuje také např. nákup mobilního kluziště.

## 6. ŽIVOTNÍ PROSTŘEDÍ

### Stav životního prostředí

#### ▪ **Půdní fond na katastru obce**

Převážnou část katastru obce s celkovou výměrou 1 549 ha tvoří lesní půda (69 % celkové plochy katastru). Hodnota koeficientu ekologické stability činí 2,9. Podle těchto údajů je katastr Pozořic vcelku vyváženou krajinou, v níž jsou technické objekty relativně v souladu s dochovanými přírodními strukturami, důsledkem je i nižší spotřeba energo-materiálových vkladů<sup>82</sup>. Zemědělská půda tvoří přibližně 25 % katastru obce, převládá zde rostlinná výroba a využití orné půdy pro pěstování olejnin, píce a krmných plodin. Územní plán městyse doporučuje ozelenění krajiny v okolí intravilánu, vysazování ovocných stromů v záhumencích a doplnění polních cest výsadbou alejí dřevin. Část lesních ploch v katastru obce je vyčleněna do zóny ochrany krajiny, jde o funkční plochy ÚSES<sup>83</sup>.

Tab. 8: Druhy pozemků

plocha území (ha)	celkem		1 548,8
plocha území (ha)	Zemědělská půda	celkem	382,6
		Orná půda	308,5
		Chmelnice	-
		Vinice	1,1

<sup>81</sup> Dotazníkové šetření, 2021

<sup>82</sup> Míchal, 1985

<sup>83</sup> Územní plán městyse Pozořice, 2009, dostupné na [www.pozorice.cz](http://www.pozorice.cz)





		Zahrada	55,1
		Ovocný sad	3,6
		Trvalý travní porost	14,2
	Nezemědělská půda	celkem	1 166,2
		Lesní pozemek	1 074,6
		Vodní plocha	2,6
Zastavěná plocha a nádvoří		27,2	
Ostatní plocha	61,8		
Koeficient ekologické stability			2,9

Zdroj: Veřejná databáze, ČSÚ, 2021

#### ▪ **Kvalita vody z lokálních zdrojů**

Severovýchodní zalesněná část katastru s řadou studánek (Weiehlova, Habrová, Žalmanova, Tři studánky, Oulehla, Jelenka, Tinkova) je protkána množstvím pramenných úseků drobných potůčků, které se stékají do Kovalovického, Vítovického, Hostěnického potoka a Roketnice. V jihovýchodní zorněné a zastavěné části území pramení Pozořícký a Tvaroženský potok. Celé území je odvodňováno Litavou do Svratky - východní část přes Rakovec, západní část přes Říčku. Podle regionalizace povrchových vod se jedná o nejméně vodnou oblast s malou retenční schopností, se silně rozkolísaným odtokem v průběhu roku<sup>84</sup>. Zastavěným územím městyse žádný vodní tok neprochází a celkový podíl vodních ploch v krajině je velmi nízký.

#### ▪ **Zeleň**

Obec provádí pravidelné výsadby zeleně a zajišťuje údržbu zeleně stávající. V poslední době provedla výsadbu stromů v Maršíkách, na Kněží hoře, na Bílých hlínách, V Lomě a podél cesty u Šmigule. Vyjma větší výsadby u Šmigule se jednalo spíše o jednotlivě vysazované stromy, které nahradily uschlé stromky z výsadby v roce 2013. Krom toho vznikla nová třešňová alej kolem workoutového hřiště. Na začátku roku pak obec provedla údržbu zeleně svahu v Úvozu. Krom stromů je v plánu přidat i další záhony s květinami. Technická skupina je k tomuto účelu nově vybavena zavlažovací technikou<sup>85</sup>. Obec se dále hodlá věnovat dalšímu rozšiřování trvalkových záhonů, revitalizaci Panské zahrady, neustálé výsadbě stromů v extravilánu kolem polních cest, příp. obnově vinic. Po dokončení pozemkových

<sup>84</sup> Územní plán městyse Pozoříce, 2009, dostupné na [www.pozorice.cz](http://www.pozorice.cz)

<sup>85</sup> Pozořícký zpravodaj 2/2021, dostupné na



úprav chce realizovat prvky společných zařízení, vybudovat retenční nádrž v Panské zahradě a revitalizovat koryto Pozořického potoka. Dále hodlá provádět neustálé úpravy veřejných prostranství, např. V Zámku, U školy či V Hájíčku a budovat nové odpočinkové zóny i s potřebným mobiliářem.

#### ▪ **Aktivity ochrany a péče o vodní plochy**

Obyvatelé kladou na vodní toky a údržbu studánek v katastru obce velký důraz. V obnovování studánek je aktivní především Svaz ochránců přírody a Ekocentrum Jelenice. Tinkova studánka byla pojmenována na památku Aleše Tinky, zakladatele obecně prospěšné společnosti Větrák, která realizovala různé aktivity turistické i ekologické (např. rozšíření turistického značení, budování naučných stezek, školní park, remíz Vrchní lány, obnova staré jezerské cesty).

V místě prameniště Pozořického potoka byly vytvořeny umělé vodní plochy – tůňe a byly zde vysázeny stromy a keře. Vodní plocha má bohaté litorální zóny s porostem rákosu. Celá lokalita má sloužit díky své pestrosti přírodních společenstev (biotopů) k ekologické výchově a osvětě. V současné době zajišťuje správu „rezervace“ městyse Pozořice a oddíl ochránců přírody. Městys plánuje vybudování retenční nádrže v prostoru Panské zahrady na dešťovou vodu a vybudování vodozadržných prvků v Haltýřích, na louce pod Vildenberkem.

#### ▪ **Kvalita ovzduší**

Na katastru městyse se nenachází žádný významný stacionární zdroj znečištění ovzduší. Nejzásadnější zdroje znečištění ovzduší jsou silnice (prašnost), cementárna v Mokré a případně pálení odpadů, na které poukazovali respondenti v dotazníkovém šetření<sup>86</sup>.

#### ▪ **Ohrožení hlukem**

Dopravní zátěž silnic II/383 a III/3839 od roku 1995 vzrostla o více než 60 % na jižním okraji městyse, což s sebou nese i značné zvýšení hlukové zátěže. Vzhledem k charakteru zástavby je řešení dopravní situace v územním plánu nastíněno pomocí zjednosměrnění některých komunikací, není možné rozšíření vozovek či ochranného pásma kolem nich<sup>87</sup>. K hlukové zátěži se vyjadřovali i respondenti v dotazníkovém šetření, kteří uváděli jako největší příčinu hluku právě silniční provoz, ale také hluk z cementárny, ze zahradní techniky či průletu sportovních letadel nad obcí<sup>88</sup>.

---

<sup>86</sup> Dotazníkové šetření, 2021

<sup>87</sup> Územní plán městyse Pozořice, 2009, dostupné na [www.pozorice.cz](http://www.pozorice.cz)

<sup>88</sup> Dotazníkové šetření, 2021



▪ **Ohrožení erozí**

Reliéf katastrálního území Pozořic je ohrožován vodní erozí pouze v polohách se sklonitými pozemky, popřípadě v polohách s velkou délkou svahu, ohroženo je cca 5 % zemědělských pozemků. Větrnou erozí je zemědělská půda ohrožena zejména v místech provětrávaných jihovýchodními větry, jedná se zejména o pozemky v návětrné jihozápadní části katastru. Erozi lze dobře eliminovat pěstováním méně erozně ohrožených plodin, plošné terénní úpravy nejsou nutné. Plochy nad severním okrajem městyse, které byly vodní erozí nejvíce ohroženy, byly zatravněny. Důležitou protierozní funkci plní i stávající dřevinami zarostlé meze, zarůstající staré sady a lada. Územní plán navrhuje zalesnění v trati Vinohrádky a opatření k zabezpečení odtoku a zadržení vod v tratích Kněží hora, Kopaniny, Vinohrádky a v prostoru u Panské zahrady, která mají za cíl zlepšit stávající poměry hospodaření s vodou v krajině<sup>89</sup>. Na ulici Úvoz též obec provádí zajištění stráně a asanační práce, kdy na místě zde stojících čtyř domů bude po jejich zbourání vytvořeno veřejné prostranství, dojde zde k výsadbě zeleně a vytvoření parkovacích míst.

▪ **Složky ŽP ohrožené znečištěním**

V minulosti byly problémem na katastru obce Pozořice černé skládky, které se však podařilo, díky práci ochranářů a akci Čistíme svět, minimalizovat. Občas se tento problém objeví u hranice sídlištěho katastru, kde se nachází rekreační chaty.

▪ **Brownfields**

Areál na ulici Holubická o celkové výměře 46 500 m<sup>2</sup> je z 65 % zastavěný. Areál v minulosti využívalo JZD 1. máj Pozořice. Dnes se zde nachází řada parcel v různém vlastnictví - asi největší část spravuje Bonagro Blažovice, dále v areálu působí Exteriér Beton Pozořice (sklad, prodej stavebnin), Vaspo Pozořice (M. Valehrach), Messeservis International, Dřevospektrum a BDS. Objekty v areálu jsou vesměs využívány a jsou v poměrně dobrém stavu. Výhledově budou stávající objekty postupně přebudovány k novému využití. Areál hospodářského statku V Zámku č.p. 250 a 249 je nyní nevyužívaný a je potřeba najít využití pro objekt.

---

<sup>89</sup> Územní plán městyse Pozořice, 2009. dostupné na [www.pozorice.cz](http://www.pozorice.cz)



### Ochrana životního prostředí

V katastrálním území Pozořic se nenachází žádné chráněné území. V katastru obce je celkem 26 významných krajinných prvků, především jde o lesní porosty a území ekologické stability. Mezi nejrozsáhlejší patří VKP Niva Roketnice, Na Hradě, Nad Hradem, Bukovec, Doubrava ve Vítovickém údolí, Vítovické skály a Poustka<sup>90</sup>. Na revitalizaci a zbudování naučné cesty v oblasti Poustky se podílel svaz ochránců přírody a o.p.s. Větrák. Po odstranění černé skládky a obnově lučního společenstva byla Poustka s naučnou cestou otevřena veřejnosti a je využívána ke školním exkurzím.

Střety rozvojových záměrů obce s ochranou přírody dle územního plánu nehrozí.

#### ▪ **Péče o životní prostředí v obci**

V městyse působí aktivní spolky zaměřené na ochranu přírody, například již zmiňovaný Svaz ochránců přírody Pozořice, který provozuje ekocentrum Jelenice, Junák Pozořice, který působí v ekocentru Jelenice a vychovává mládež k ekologické činnosti a Kavyl, který působí na Jezerách v Axmanově hájence<sup>91</sup>.

## 7. SPRÁVA OBCE

### Obecní úřad a kompetence obce

Městys Pozořice spadá pod ORP Šlapanice, má však vlastní stavební úřad i matriku. Obecní úřad vykonává úkoly v samostatné působnosti obce, které mu uloží zastupitelstvo obce nebo rada obce. Zastupitelstvo má 15 členů. V obci je uvolněný starosta a místostarostka. Pozořice jsou zřizovatelem ZŠ a MŠ, je zde zaměstnáno 108 osob. Obecní úřad, stavební úřad, matrika, infocentrum a další činnosti obce zaměstnávají asi 25 osob (administrativní pracovníci, matrikářka, kronikář, knihovník, pracovní četa, uklízečky aj.)<sup>92</sup>.

<sup>90</sup> Územní plán městyse Pozořice, 2009, dostupné na [www.pozorice.cz](http://www.pozorice.cz)

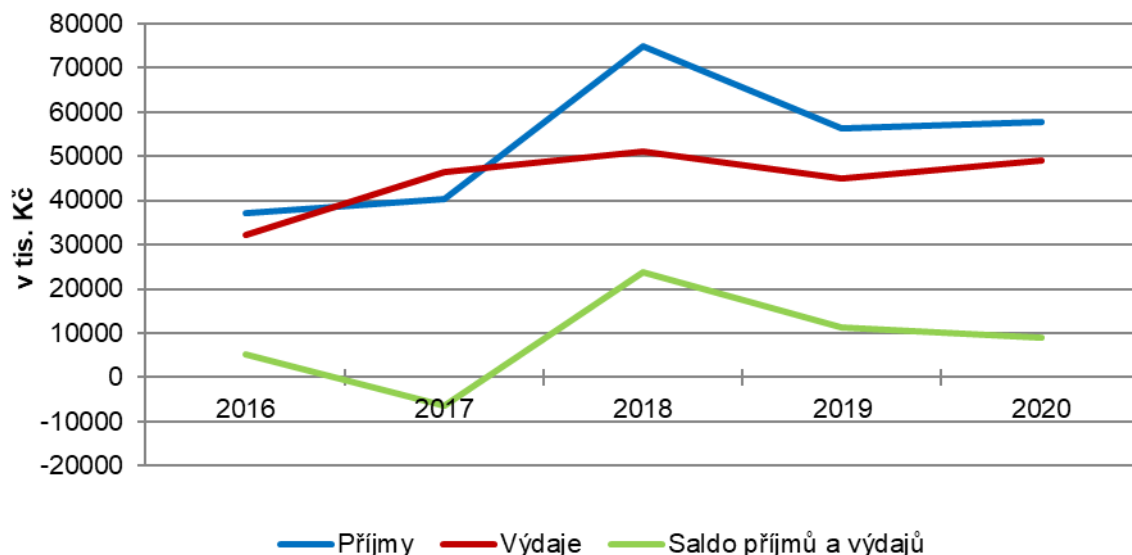
<sup>91</sup> Instrukce a spolky, dostupné na [www.pozorice.cz](http://www.pozorice.cz)

<sup>92</sup> Organizační struktura úřadu městyse, dostupné na [www.pozorice.cz](http://www.pozorice.cz)

### Hospodaření a majetek obce

Za posledních 5 let městys hospodařil kromě jednoho výkyvu (2017) s přebytkovým rozpočtem. Rozpočtové hospodaření obce znázorňuje následující graf:

### Saldo příjmů a výdajů

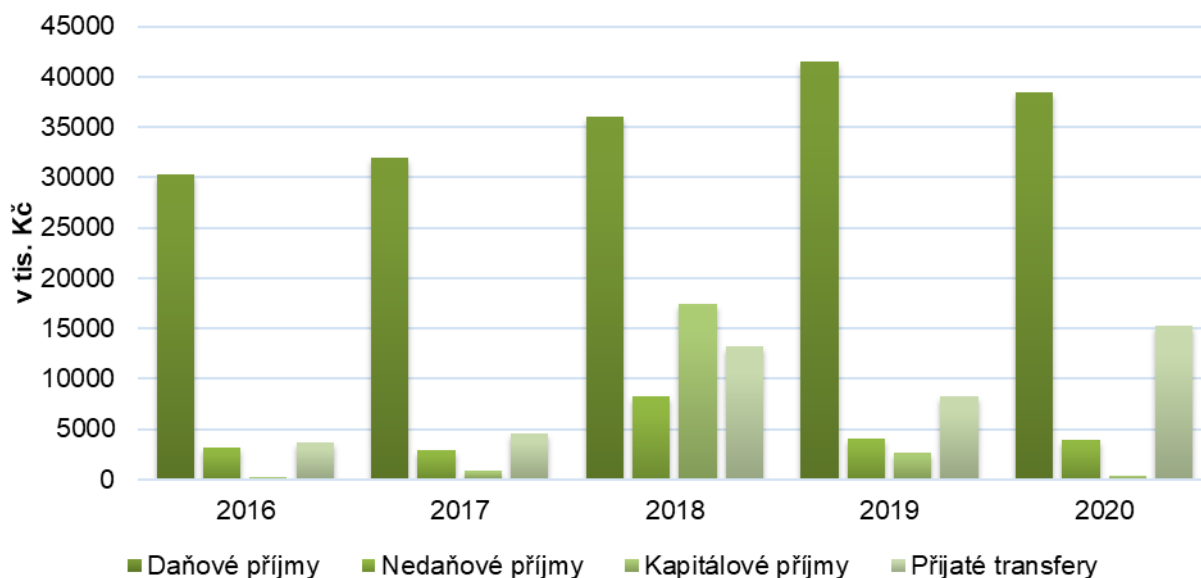


**Obr. 11: Saldo příjmů a výdajů obce v letech 2016-2020**

Zdroj: Mon1tor, 2021, dostupné z <https://monitor.statnipokladna.cz/>

Z grafu příjmů a výdajů je patrné, že obec aktivně žádá o dotace. Využívá je především na investice do průmyslu (do této kategorie spadá i infrastruktura, doprava, odvádění a čištění odpadních vod), vzdělávání, bydlení, komunálních služeb a územního rozvoje. V posledních letech městys významně investoval i do bezpečnosti (především požární) a kultury.

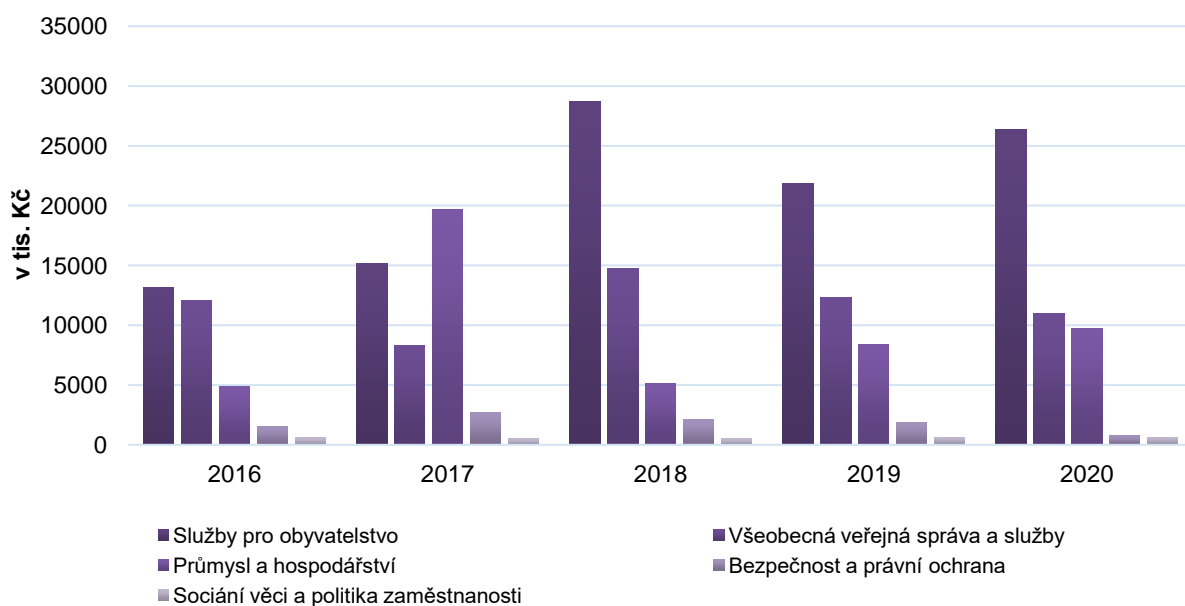
### Příjmy obce



**Obr. 12: Příjmy obce v letech 2016-2020**

Zdroj: Mon1tor, 2021, dostupné z <https://monitor.statnipokladna.cz/>

### Výdaje obce



**Obr. 13: Výdaje obce v letech 2016-2020**

Zdroj: Mon1tor, 2021, dostupné z <https://monitor.statnipokladna.cz/>

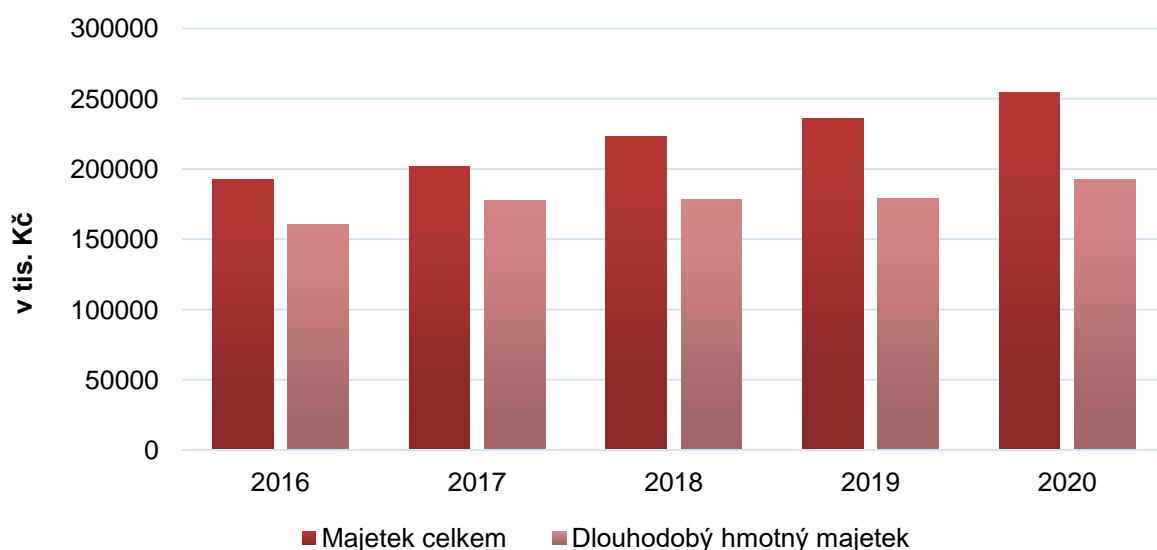
#### ▪ Nemovitý majetek obce

Obec vlastní, udržuje a provozuje základní školu, mateřskou školu, budovu úřadu městyse, dělnický dům, objekt zdravotního střediska, objekt hasičské zbrojnice a několik dalších budov. Počítá se s novou fasádou a zpevněním plochy kolem hasičské zbrojnice a se zbudováním nových garáží pro hasičskou jednotku. V plánu je také zbudování zázemí pro

technické služby. Obec průběžně provádí také opravy a stavební úpravy objektu radnice. V poslední době provedla rekonstrukci obřadní síně a chodeb úřadu. V následujících letech chce s těmito opravami pokračovat a také zbudovat výtah pro imobilní občany. Mimo to úřad pracuje na neustálém zlepšování nástrojů pro komunikaci s veřejností a na optimalizaci IT systémů.

Při auditech obce i jednotlivých zařízení nebyly shledány žádné chyby, závady, ani podněty k dalšímu šetření. Podíl dlouhodobého hmotného majetku na celkovém majetku a vývoj obou složek od roku 2016 je znázorněn v následujícím grafu:

### Hodnota majetku obce



**Obr. 14: Hodnota majetku obce v letech 2016-2020**

Zdroj: Mon1tor, 2021, dostupné z <https://monitor.statnipokladna.cz/>

Obec je aktivní při získání dalších finančních zdrojů (zejména u nenárokových dotací). V minulých letech získala necelých 17,3 mil. Kč. Obci se podařilo získat následující dotace:

**Tab. 9: Nenárokové dotace obce v letech 2019-2020**

Rok	Účel	Výše dotace (v tis. Kč)	Poskytovatel
2019	Multifunkční hřiště	5000	MMR
2019	Rekonstrukce VO	1800	MPO
2020	Chodník Holubická	2500	IROP, MAS
2020	Chodník Kovalovická	1750	IROP, MAS
2020	WO hřiště	495	MMR
2020	Sběrný dvůr	3000	MPŽ, OPŽP
2020	Nádoby na tříděný odpad	2700	MŽP, OPŽP
<b>Σ</b>		<b>17 245</b>	

Zdroj: vlastní zpracování



## Bezpečnost

### ▪ **Míra kriminality**

Městys Pozořice spadá do teritoria Obvodního oddělení Policie ČR Šlapanice. Index kriminality v obvodním oddělení Šlapanice, kam městys Pozořice spadá, dosahoval v období leden 2019 - leden 2020 hodnoty 108,4, tedy nižší než jihomoravský průměr 187,5.

Ve srovnání s obdobím leden 2014 - leden 2015 z původního Programu rozvoje došlo u indexu kriminality k velkému snížení této hodnoty (1/2014-1/2015 - 151,1 → 1/2019-1/2020 → 108,4). Index kriminality vyjadřuje počet trestných činů na 1000 obyvatel. Za rok 2019 eviduje šlapanická policie 335 trestných činů v oblasti své působnosti, z toho 41 % bylo objasněných. Procento objasněných trestných činů je vyšší, než jihomoravský průměr 40 %. Z jednotlivých druhů trestných činů mají ve Šlapanicích nejvyšší index prosté krádeže, jejichž objasňování není nijak snadné<sup>93</sup>. Obvodní oddělení policie Šlapanice zvláště varuje před krádežemi předmětů z osobních automobilů, jejichž počet zůstává meziročně stabilně vysoký.

### ▪ **Přestupky a trestné činy v obci**

V roce 2020 bylo v katastrálním území městyse Pozořice spácháno celkem 10 trestných činů, kdy u 7 trestných činů byl zjištěn pachatel, což představuje celkem 70% objasněnost. Trestná činnost je tvořena zejména majetkovými trestnými činy, a to vloupání do objektů, porušení domovní svobody. Dále bylo v roce 2020 v katastrálním území městyse Pozořice spácháno celkem 84 přestupků, kdy u 72 přestupků byl zjištěn pachatel, což představuje celkem 86 % objasněnosti u spáchaných přestupků. Zejména se jednalo o přestupky proti bezpečnosti a plynulosti provozu na pozemních komunikacích, jednak o přestupky proti občanskému soužití a o přestupky proti majetku<sup>94</sup>.

### ▪ **Prevence kriminality**

Na prevenci kriminality mládeže se podílí především ZŠ v rámci preventivních programů ŠVP. Na prevenci kriminality se rovněž výrazně podílí strážníci městské policie Šlapanice, se kterou má městys podepsanu veřejnoprávní smlouvu o výkonu úkonů obecní policie. Jejich činnost je dána zákonem o Obecní policii a zabezpečují především záležitosti veřejného pořádku v územní působnosti obce. Přispívá k ochraně bezpečnosti osob a majetku, dohlíží na pravidla občanského soužití, dohlíží na dodržování obecně závazných vyhlášek a nařízení obce, podílí se v rozsahu stanoveným zákonem na bezpečnosti plynulosti provozu

<sup>93</sup> Mapa kriminality, 2021, dostupné na [mapakriminality.cz](http://mapakriminality.cz)

<sup>94</sup> Zpráva o operativně-bezpečnostní situaci Městyse Pozořice za období leden-prosinec 2020, PČR





na pozemních komunikacích, podílí se na dodržování předpisů o ochraně veřejného pořádku. Městys má zřízen kamerový systém, který je neustále rozšiřován, s dalším doplněním je počítáno na sběrném dvoře, na ul. Nová a na ul. Hostěnická.

- **Živelní ohrožení**

Živelní ohrožení erozí či záplavami je poměrně nízké, rizikové plochy v blízkosti intravilánu městyse byly trvale zatravněny. Městys neleží v zóně ohrožené živelními nebezpečími.

- **Varování občanů**

Občané jsou před živelním ohrožením varováni prostřednictvím místního rozhlasu. V případě konkrétního ohrožení pak sirénami, ohrožení likvidují místní dobrovolní hasiči.

### Vnější vztahy a vazby obce

Partnerskou obcí Pozořic je Ivanka pri Dunaji na Slovensku, se kterou se společně zapojily do projektu „Společná minulost – společná budoucnost“. Městys Pozořice má rovněž dlouholetou družbu s obcí Untersiemau ve Spolkové republice Německo. Pozořice jsou členem Mikroregionu Roketnice a MAS Slavkovské bojiště z. s., DSO Šlapanicko a Svazku pro vodovody a kanalizace Šlapanicko.

- **Mikroregion Roketnice**

Svazek obcí vznikl dne 16. 6. 2000 za účelem ochrany společných zájmů a k soustředění sil a prostředků při prosazování záměrů přesahujících svým rozsahem a významem každou účastnickou obec. Náleží do něj obce Hostěnice, Kovalovice, Mokrý-Horákov, Podolí, Pozořice, Sivice, Tvarožná, Velatice a Viničné Šumice. Náplň činnosti mikroregionu zasahuje do různých oblastí, ať už školství, sociální péče, zdravotnictví, kultury, cestovního ruchu, požární ochrany, veřejného pořádku, přírody a životního prostředí a péče o zvířata. Dále se snaží o rozšiřování a zdokonalování sítí technického vybavení, předávání zkušeností a informací či vzájemnou pomoc a spolupráci<sup>95</sup>.

- **DSO Šlapanice**

Dobrovolný svazek obcí Šlapanicko vznikl v červnu 2015 a sdružuje celkem 27 obcí v okrese Brno-venkov, které se podílejí na společných projektech. Svazek je zapojen do projektu „Posilování administrativní kapacity obcí na bázi meziobecní spolupráce“, zkráceně také

---

<sup>95</sup> Mikroregion Roketnice, dostupné na [www.roketnice.cz](http://www.roketnice.cz)



„Centra společných služeb“ (CSS), který je aktivitou Svazu měst a obcí České republiky. V současné době dobrovolný svazek realizuje projekty Stavba integrovaného systému bezpečných cyklostezek na Šlapanicku: Jiříkovice - Blažovice, Kobylnice – Práce a také Šlapanicko - zavedení door-to-door systému svozu tříděných odpadů.

▪ **MAS Slavkovské bojiště**

Místní akční skupina (MAS) Slavkovské bojiště (dříve Za humnama) byla založena v roce 2006 a městy Pozořice je jejím členem prostřednictvím mikroregionu Roketnice. MAS je založena na principu partnerství a spolupráce veřejného, soukromého a neziskového sektoru na místní úrovni. Místní akční skupiny tvoří zástupci obcí, místních podnikatelů, neziskových organizací a aktivní občané. Z hlediska právního postavení jsou to neziskové organizace, jejichž hlavním cílem je rozvoj a podpora regionu. Území MAS Slavkovské bojiště se postupně rozrostlo na území DSO Ždánický les a Politaví, Mikroregionu Roketnice, svazek obcí Mohyla míru a Mikroregion Cézava.

## A.2 VÝCHODISKA PRO NÁVRHOVOU ČÁST

### 1. SWOT analýza

Souhrnný popis hlavních vnitřních a vnějších faktorů, které mají vliv na rozvoj obce. Vnitřními faktory jsou silné stránky, tj. pozitivní (nadprůměrné) skutečnosti a slabé stránky, tj. problémy, negativní skutečnosti, které způsobují obci problémy. Vnější faktory většinou obec nemá možnost svými silami ovlivnit; pojmenovány jsou jako příležitosti a hrozby. Výroky byly seřazeny podle důležitosti při jednávání na pracovní skupině.

**Tab. 10: Silné, slabé stránky, příležitosti a hrozby v obci Pozoří**

SILNÉ STRÁNKY (pozitiva, rozvojové faktory)	SLABÉ STRÁNKY (negativa, problémy)
<ul style="list-style-type: none"> <li>• Příznivý demografický vývoj</li> <li>• Pozitivní index stárí</li> <li>• Klidné venkovské bydlení s blízkostí přírody s velmi dobrou dostupností krajského města (IDS JMK)</li> <li>• Dobrá občanská vybavenost – ZŠ, MŠ, zdravotní středisko, lékárna, služby</li> <li>• DPS v obci</li> <li>• Blízkost nájezdu na státní silnici a D1</li> <li>• Neustálé opravy a úpravy v obci (budovy, hřiště, prostranství, komunikace,...)</li> <li>• Neustálé výsadby zeleně</li> <li>• Bohatá nabídka kulturních, sportovních a společenských akcí, spokojenost s kulturním, sportovním a společ. životem</li> <li>• Podpora spolkové činnosti ze strany obce</li> <li>• Aktivity zaměřené na všechny věkové skupiny</li> <li>• Vyhovující zázemí pro děti</li> <li>• Zavedené třídění odpadů + sběrný dvůr v obci</li> <li>• Nízký podíl nezaměstnaných osob</li> <li>• Matrika a stavební úřad v místě</li> <li>• Pozemky pro bytovou výstavbu v majetku obce</li> <li>• Malé ohrožení erozí</li> <li>• Pozitivní hodnota koeficientu ekologické stability (velké území katastru zabírají lesní pozemky)</li> </ul>	<ul style="list-style-type: none"> <li>• Nedostačující technická infrastruktura (elektřina, vodovod, plyn, osvětlení, rozhlas)</li> <li>• Nedostatečná dopravní a bezpečnostní infrastruktura (silnice, chodníky, přechody, retardéry,...)</li> <li>• Nedostatek parkovacích a odstavných ploch</li> <li>• ZŠ není bezbariérová, nedostatečná kapacita</li> <li>• Nedostatečná kapacita hřbitova</li> <li>• Nedostatečná kapacita DPS</li> <li>• Nespokojenost se zdravotními službami (stomatologie)</li> <li>• Nedostatek pracovních míst, nutnost vyjíždět mimo obec</li> <li>• Pálení odpadků a trávy, nedostatečná osvětla</li> <li>• Chybí dostatek ploch a prostor pro podnikání</li> <li>• Brownfield na ulici Holubická</li> <li>• Bez ubytovacích kapacit</li> <li>• Chybí kvalitní stravovací zařízení</li> <li>• Nízké povědomí o sociálních službách a komunitním plánování</li> <li>• Chybějící cyklistická a další infrastruktura cestovního ruchu</li> <li>• Neprovedené KPÚ</li> <li>• Hluk z dopravy, D1 a cementárny, dopravní zátěž</li> <li>• Nevyhovující spojení veřejnou dopravou do Slavkova, Rousínova a do části Jezera</li> <li>• Nízký podíl vodních ploch a malá retenční schopnost</li> </ul>
PŘÍLEŽITOSTI	HROZBY
<ul style="list-style-type: none"> <li>• Využití finančních prostředků z dotačních titulů jak národních, tak i evropských</li> <li>• Rozvoj obce prostřednictvím MAS a svazků obcí</li> <li>• Potenciál pro turistiku</li> <li>• Spolupráce s okolními obcemi – sdílení</li> <li>• Potenciál pro trvalou spolupráci spolků a dobrovolnickou činnost</li> <li>• Potenciál pro spolupráci spolků napříč</li> </ul>	<ul style="list-style-type: none"> <li>• Sociální dopady stárnutí obyvatelstva</li> <li>• Zvyšování náročnosti administrativy v souvislosti s řízením chodu a rozvoje obce</li> <li>• Změna legislativy</li> <li>• Rozvoj developerských aktivit, nadměrná výstavba</li> <li>• Stav D1 a budoucí rekonstrukce → nárůst dopravy</li> <li>• Větrná eroze</li> </ul>



<p>regionem</p> <ul style="list-style-type: none"><li>• Spádovost obce – přirozené centrum</li><li>• Společné územní plánování v regionu</li></ul>	<ul style="list-style-type: none"><li>• Monokulturní hospodaření</li><li>• Špatné hospodaření s vodou, odvod vod z území</li></ul>
--	--

Zdroj: vlastní zpracování

## 2. Vyhodnocení dotazníkového šetření

Na základě SWOT analýzy vyplynuly hlavní aktivity, kterými by se měla obec Pozořice v budoucích letech zabývat. Obec ve spolupráci s MAS Slavkovské bojiště provedla dotazníkové šetření, jehož cílem bylo získat většinový pohled obyvatel na život v obci.

Dotazníky byly rozneseny do domovních schránek v polovině roku 2021. K dotazníku se měl možnost vyjádřit každý člen obce od 15 let, nebyl tedy hodnocen za domácnost jako celek, ale jednotlivými členy domácností samostatně. Z rozdaných 1818 dotazníků se jich vrátilo 439, což činí necelých 24,1 % z celkového počtu.

Na dotazník odpovídali především respondenti ve střední a starší věkové kategorii. Respondenti patří nejčastěji do kategorie, jež se do obce nastěhovala v dospělosti před více než 5 lety, druhou nejpočetnější skupinou byli dotazovaní žijící v obci od narození. Co se týče vzdělanostní struktury občanů, převažuje u respondentů střední vzdělání s maturitou, následováno středním odborným a dále vysokoškolským vzděláním.

Odpovědi respondentů jsou zpracovány v analytické části strategického dokumentu a ve SWOT analýze.

## 3. Shrnutí podkladů pro návrhovou část

Městys Pozořice se řadí mezi velké obce dle počtu obyvatel, které se nacházejí se na území MAS. Obec vykazuje příznivý demografický vývoj, jehož dokládá i pozitivní hodnota indexu stáří. Do budoucna se předpokládá stálý nárůst počtu obyvatel, a to díky relativní blízkosti krajského města a dobré dopravní dostupnosti. V obci se nachází úplná základní škola, mateřská škola, knihovna, několik obchodů s potravinami, zdravotní středisko, lékárna, dům s pečovatelskou službou a množství drobných živnostníků, avšak občané by ještě uvítali kvalitnější restauraci, opravnu obuvi, kvalitnější obchod s větším sortimentem, popř. další obchod na Jezerách, čistírnu, dále masnu, drogerii a papírnictví. Městys má také vlastní stavební úřad a matriku. Obec je vybavena dobrou technickou infrastrukturou v podobě kanalizace s napojením na ČOV v Modřicích a dalších inženýrských sítí. Do budoucna však bude třeba s ohledem na budoucí rozvoj obce provést jejich zkapacitnění a modernizaci. Městys Pozořice žije aktivním společenským životem, na němž se podílí také velké množství spolků, které v obci působí a jež jsou úřadem městyse podporovány. Spolková činnost se svými aktivitami zaměřuje na všechny věkové kategorie.



Občané hodnotí jako největší problémy v obci opakovaně zmiňovaný provoz přes obec, který je ovlivněn nejen dopravou do Brna za prací a službami, novou výstavbou, ale také určitou „střediskovostí“ městyse. V souvislosti s provozem spatřují občané jako další problém stav některých komunikací a chodníků, poukazovali též na hluk, a to nejen z dopravy, ale i z prací na zahradách či průletu sportovních letadel a vnímají také problémy s parkováním. V souvislosti s provozem poukazovali také na nevyhovující situaci u ZŠ a MŠ v době školního roku. Objevily se také připomínky k mezilidským vztahům, ať už mezi starousedlíky x novousedlíky nebo starými x mladými, občas jsou tyto sousedské vztahy problematické. V neposlední řadě uváděli jako palčivý problém stav krajské komunikace směrem na Holubice, chybějící kvalitní restauraci v obci, chybějící potraviny na Jezerách či nedostatečnou kvalitu stávajících potravin a také vnímají jako problém další rozrůstání obce. Občané naopak hodně oceňují nové chodníky a opravené komunikace, kladně hodnotili vybudovanou sportovní infrastrukturu v podobě multifunkčního hřiště, workoutového hřiště, těší je provedené opravy budov a prostranství (náměstí, kostel, dělnický dům fasáda OD Hruška, Sokolovna, školy). Dále oceňují provedené či prováděné rekonstrukce sítí a rekonstrukci veřejného osvětlení, pozitivně hodnotili také výsadbu a údržbu zeleně, vysazené stromy a trvalkové záhony. V dalších méně častých komentářích kladně vnímají také kulturní aktivity, fungující stavební úřad, bankomat v obci, jsou spokojeni s fungováním úřadu a vedením městyse a také s odpadovým hospodářstvím a nově vzniklým parkováním u Hrušky. Městys Pozořice je členem Mikroregionu Raketnice a MAS Slavkovské bojiště, z.s. a jejich partnerskou obcí je Ivanka pri Dunaji na Slovensku a obec Untersiemaue ve Spolkové republice Německo.



Tab. 11: Aktivity z dokumentu Program rozvoje městyse Pozořice na roky 2016 – 2021

<b>Název aktivity</b>	<b>Fáze realizace</b>	<b>Zařazení do PRO 2022-2027</b>
1.1.1 Vybudování nového vodojemu a rozšíření vodovodní sítě	Částečně provedeno	1.1.1
1.1.2 Rozšíření elektrické sítě	Průběžně	1.1.2
1.1.3 Vedení elektřiny zemními kabely	Průběžně	1.1.3
1.1.4 Rekonstrukce a dostavba dešťové kanalizace	Průběžně	1.1.4
1.1.5 Rekonstrukce a rozšíření veřejného osvětlení	Částečně provedeno	1.1.5
1.2.1 Opravy a dobudování chodníků	Průběžně	1.2.1
1.2.2 Opravy a údržba místních komunikací	Průběžně	1.2.4
1.2.3 Výstavba parkovacích ploch	Průběžně	1.2.7
1.2.4 Doplnění dopravně-bezpečnostních prvků	Průběžně	1.2.10
1.2.5 Doplnění informačního značení v městyse	Průběžně	1.2.11
1.2.6 Pokračování v asanacích v ulici Úvoz	Neprovedeno	Zásobník
1.2.7 Chodník v ulici Kovalovická	Provedeno	
1.2.8 Chodníky u silnice II/383, chodník Úvoz-Hostěnická	Průběžně	1.2.2
1.2.9 Chodník u školy, ulice Holubická	Provedeno	
1.2.10 Rekonstrukce chodníku Za Myslivnou	Neprovedeno	1.2.3
1.2.11 Rekonstrukce místní komunikace ulice Malé Lipky	Neprovedeno	1.2.5
1.2.12 Obnova a rozšíření parkoviště u hřbitova	Neprovedeno	1.2.8
1.3.1 Přístavba a úpravy ZŠ přispívající k bezbariérovosti	Neprovedeno	1.3.1
1.3.2 Rekonstrukce centra Pozořic	Průběžně	1.3.4
1.3.3 Oprava interiéru Dělnického domu	Neprovedeno	2.3.3
1.3.4 Přestavba/transformace průmyslových areálů	Neprovedeno	1.3.6
1.3.5 Rozšíření hřbitova	Neprovedeno	1.3.7
1.3.6 Dobudování areálu oddechu na Oulehlách	Neprovedeno	2.3.7
1.3.7 Pokračování oprav a úprav objektu radnice	Průběžně	1.3.9
1.3.8 Příprava lokalit pro bytovou výstavbu dle ÚP	Průběžně	1.1.8
1.4.1. Vytvoření komunikační strategie městského úřadu	Provedeno	
1.4.2. Implementace nástrojů pro posílení komunikace s veřejností (webové stránky, mobilní aplikace, digitální úřední deska)	Průběžně	1.4.2
1.4.3. Optimalizace interních IT systémů úřadu pro implementaci Portálu občana a dalších plošných IT platforem.	Průběžně	1.4.3
2.1.1 Podpora spolkové činnosti	Průběžně	2.1.1
2.1.2 Podpora stávajících kulturních a sportovních akcí a jejich rozšíření	Průběžně	2.1.2
2.1.3 Rozšíření nabídky kroužků pro děti	Průběžně	2.1.3
2.1.4 Rozšíření mimoškolních aktivit i na Školní klub	Průběžně	2.1.4



2.1.5 Nákup nových knižních titulů do knihovny	<i>Průběžně</i>	<b>2.3.2</b>
2.1.6 Zlepšení informovanosti občanů o sociálních službách a komunit. plánování	<i>Průběžně</i>	<b>2.2.2</b>
2.1.7 Obnova dětského hřiště Na rybníku	<i>Neprovedeno</i>	<b>2.3.6</b>
3.1.1 Údržba a dosadba zeleně	<i>Průběžně</i>	<b>3.1.1, 3.1.2</b>
3.1.2 Nové odpočinkové zóny a vybavení mobiliářem	<i>Průběžně</i>	<b>3.1.3</b>
3.1.3 Revitalizace polní krajiny	<i>Průběžně</i>	<b>3.1.4</b>
3.1.4 Budování Stezky Františka Neužila	<i>Provedeno</i>	
3.2.1 Zabezpečení odtoku a zadržování vody v tratích Kněží hora, Kopaniny, Vinohrádky a u Panské zahrady	<i>Neprovedeno</i>	<b>3.2.1</b>
3.2.2 Zabezpečení stráně v ulici Úvoz	<i>Průběžně</i>	<b>Zásobník</b>
3.3.1 Doplnění kontejnerů na tříděný odpad a bioodpad	<i>Provedeno</i>	
3.3.2 Doplnění odpadkových košů a košů na psí exkrementy	<i>Provedeno</i>	
3.3.3 Vybudování odpadového sběrného dvora	<i>Provedeno</i>	
3.3.4 Osvěta a informovanost obyvatel o ŽP	<i>Průběžně</i>	<b>Zásobník</b>
3.4.1 Snižování energetické náročnosti provozu budov v majetku obce	<i>Průběžně</i>	<b>3.4.1</b>

Zdroj: Vlastní zpracování





## B. NÁVRHOVÁ ČÁST

### B.1 STRATEGICKÁ VIZE

Dlouhodobá vize zachycuje představu o budoucnosti obce, jak se bude obec měnit a rozvíjet. Strategická vize obce je definována zejména na základě výsledků a závěrů předchozích bodů analytické části a také na základě jednání pracovní skupiny. Naplnění vize bude dosaženo realizací tohoto Programu rozvoje obce a následně na něj navazujících dokumentů stejného charakteru.

#### Vize městyse Pozořice

**Rozvíjející se městys s uchováním tváře obce nabízející nové bydlení s kvalitním zázemím technické a dopravní infrastruktury a ostatními službami. Městys Pozořice klade důraz a podporuje ekologické chování svých obyvatel a nabízí širokou škálu různě zaměřených volnočasových aktivit, jež přispívají ke spokojenému životu svých občanů.**

### B.2 PROGRAMOVÉ CÍLE

Programové cíle stanovují, čeho chce městys Pozořice dosáhnout realizací svého programu rozvoje. Časově se váží k platnosti dokumentu, tj. pro městys Pozořice jsou formulovány na období 6 let (2022–2027). Programové cíle jsou stanoveny na základě definovaných problémů i potřeb občanů obce a mají vyjadřovat žádoucí stav obce, kterého by mělo být dosaženo do konce platnosti tohoto dokumentu. Některé aktivity jsou s ohledem na jejich důležitost zařazeny v tomto PRO, avšak pro nedostatek finančních prostředků na jejich realizaci zůstávají v tzv. Zásobníku projektů, viz Příloha č. 3.

Tab. 12: Programové cíle, opatření aktivity

CÍL	OPATŘENÍ	AKTIVITA
	1.1 Zlepšení technické infrastruktury	1.1.1 Rozšiřování vodovodní sítě v rozvojových lokalitách
		1.1.2 Rozšiřování elektrické sítě v rozvojových lokalitách
		1.1.3 Vedení elektřiny zemními kabely
		1.1.4 Rekonstrukce a dostavba dešťové kanalizace
		1.1.5 Rozšiřování veřejného osvětlení
		1.1.6 Opravy místního rozhlasu na některých ulicích
		1.1.7 Příprava chrániček pro optickou síť
		1.1.8 Příprava lokalit pro bytovou výstavbu dle ÚP





<b>1. Zlepšit zázemí městyse Pozořice přispívající k lepšímu životu obyvatel</b>	1.2 Zlepšení dopravní infrastruktury a bezpečnosti obce	1.2.1 Rekonstrukce a dobudování chodníků
		1.2.2 Chodníky u silnice II/383, chodník Úvoz-Hostěnická
		1.2.3 Chodník ul. Hostěnická II. etapa
		1.2.4 Rekonstrukce chodníku Za Myslivnou
		1.2.5 Opravy a údržba místních komunikací
		1.2.6 Rekonstrukce místní komunikace ulice Malé Lipky
		1.2.7 Rekonstrukce dalších komunikací
		1.2.8 Výstavba parkovacích ploch
		1.2.9 Obnova a rozšíření parkoviště u hřbitova
		1.2.10 Řešení situace parkování u školy
		1.2.11 Doplnění dopravně-bezpečnostních prvků
		1.2.12 Doplnění informačního značení v městyši
		1.2.13 Výstavba cyklostezek
		1.2.14 Obnova a rozšíření kamerového systému
		1.2.15 Prodloužení autobusových linek do jižní části městyse a na ul. Hostěnickou u hájenky
	1.3 Zlepšení vzhledu obce, rekonstrukce, opravy a rozšíření budov v obci	1.3.1 Přístavba ZŠ
		1.3.2 Rozšíření MŠ
		1.3.3 Rekonstrukce stomatologických ordinací
		1.3.4 Rekonstrukce centra Pozořic
		1.3.5 Úprava veřejných prostranství V zámku, U školy, V Hájíčku
		1.3.6 Přestavba/transformace průmyslových areálů
		1.3.7 Rozšíření hřbitova
		1.3.8 Zázemí pro technické služby
		1.3.9 Pokračování oprav a úprav objektu radnice a dobudování výtahu
		1.3.10 Startovací byty
	1.4. Zefektivnění výkonu veřejné správy, rozvoj území, zlepšení komunikace	1.3.11 Nové garáže pro hasičskou jednotku
		1.3.12 Fasáda a zpevnění plochy kolem hasičské zbrojnice
		1.3.13 Obnova soch U Svatých a na Kovárně
		1.4.1. Změna č. 2 Územního plánu
		1.4.2. Implementace nástrojů pro posílení komunikace s veřejností
		1.4.3. Optimalizace interních IT systémů úřadu pro implementaci Portálu občana a dalších plošných IT platforem
		1.4.4 Pravidelná aktualizace



		podnikatelských subjektů na webu městyse
		1.4.5 Zavedení mobilního rozhlasu
<b>2. Zkvalitnit komunitní život obyvatel městyse Pozořice</b>	2.1 Podpora spolkové činnosti	2.1.1 Podpora spolkové činnosti
		2.1.2 Podpora stávajících kulturních a sportovních akcí a jejich rozšíření
		2.1.3 Rozšíření nabídky kroužků pro děti
		2.1.4 Rozšíření mimoškolních aktivit i na Školní klub
		2.1.5 Obnova pozořického kroje
	2.2 Podpora sociálních služeb	2.2.1 Senior taxi
		2.2.2 Zlepšení informovanosti občanů o sociálních službách a komunit. Plánování
	2.3 Podpora sportovního, kulturního a společenského zázemí	2.3.1 Kompletní rekonstrukce knihovny
		2.3.2 Nákup nových knižních titulů do knihovny
		2.3.3 Kompletní rekonstrukce Dělnického domu
		2.3.4 Rozšíření fotbalových kabin a rozšíření plochy SK Pozořice
		2.3.5 Rekonstrukce dětského hřiště na Sokolovně
		2.3.6 Obnova dětského hřiště Na Rybníku
2.3.7 Dobudování areálu oddechu na Oulehlách		
2.3.8 Naučné a turistické stezky		
<b>3. Zlepšovat čistotu a vzhled prostředí a přispívat k ozeleňování městyse Pozořice a jeho okolí</b>	3.1 Revitalizace zeleně, prostranství a krajiny	3.1.1 Výsadby stromů v extravilánu a intravilánu
		3.1.2 Výsadby trvalkových záhonů
		3.1.3 Nové odpočinkové zóny a vybavení mobiliářem
		3.1.4 Revitalizace polní krajiny
		3.1.5 Zahájení KPÚ
	3.2 Protipovodňová a protierozní opatření	3.2.1 Zabezpečení odtoku a zadržování vody v tratích Kněží hora, Kopaniny, Vinohrádky a u Panské zahrady
		3.2.2 Nové vodní prvky v krajině
	3.3. Zlepšení třídění odpadu	3.3.1 Pořízení kontejnerů na tříděný odpad do domácností
		3.3.2 Vybudování reuse centra na sběrném dvoře
	3.4 Úspora energie a využívání OZE	3.4.1 Snižování energetické náročnosti provozu budov v majetku obce

Zdroj: vlastní zpracování



### B.3 OPATŘENÍ A AKTIVITY

Opatření obce jsou definována jako zásadní úkoly k naplnění stanovených programových cílů a formulují přístup k řešení jednotlivých témat. Odvíjí se od programových cílů a mají střednědobý charakter, předpoklad jejich realizace je v celém návrhovém období tohoto dokumentu nebo ve stanoveném kratším časovém úseku. Jednotlivá opatření jsou pak naplňována prostřednictvím realizace konkrétních rozvojových aktivit.

Důležitost neboli prioritizace je stanovena na základě porovnání významové důležitosti. Je třeba si uvědomit, co se musí udělat určitě v nejbližší době a s čím je možno počkat a na základě toho určit pořadí u jednotlivých aktivit ve formě důležitá (1), střední (2), nízká (3).

#### Opatření 1.1 Zlepšení technické infrastruktury

<i>Název aktivity</i>	<i>Důležitost</i>	<i>Termíny</i>	<i>Odpovědnost</i>	<i>Náklady</i>	<i>Zdroje financování</i>
<b>Rozšiřování vodovodní sítě v rozvojových lokalitách</b>	2	2022	Obec, Svazek		Vlastní + dotace
Komentář: Posílení dodávek pitné vody v části obce – Jezera, úprava a vyrovnání tlakových pásem vody v celé obci Nelze v současnosti stanovit náklady.					
<b>Rozšiřování elektrické sítě v rozvojových lokalitách</b>	2	2025	EG.D		Vlastní
Komentář: Lokalita K1					
<b>Vedení elektřiny zemními kabely</b>	2	2024	EG.D		
Komentář: Malé Lipky 2022, Kovalovická 2024,					
<b>Rekonstrukce a dostavba dešťové kanalizace</b>	2	průběžně	Obec		Vlastní + dotace
Komentář: oprava DK Malé Lipky 2022, Na větráku 2025					
<b>Rozšiřování veřejného osvětlení</b>	2	průběžně	Obec	10 mil.	
Komentář: Kovalovická 2024, Malé Lipky 2022, Jezerská 2025					
<b>Opravy místního rozhlasu na některých ulicích</b>	2	2023	Obec	1,2 mil	Vlastní + dotace
Komentář: špatná slyšitelnost rozhlasu na ul. Šumická, Jezerská, Hostěnická, Velké Lipky, méně pak ul. Holubická, Horní kopec, Kovalovická, Za myslivnou a Na ostrůvku, digitální ústředna, nové vysílací zařízení na Dělnickém domě					
<b>Příprava chráničků pro optickou síť</b>	2	průběžně	Obec	0,5 mil	Vlastní + dotace
Komentář: při budování nových chodníků a komunikací					
<b>Příprava lokalit pro bytovou výstavbu dle ÚP</b>	2	2025	Obec	20 mil.	vlastní
Komentář: Lokalita K1 – regulační plán, budování sítí a komunikací					



### Opatření 1.2 Zlepšení dopravní infrastruktury a bezpečnosti obce

Název aktivity	Důležitost	Termíny	Odpovědnost	Náklady	Zdroje financování
<b>Rekonstrukce a dobudování chodníků</b>	1	Viz níže			vlastní
Komentář: ul. Nad Ostrůvkem 2022 – 4 mil., U školy 2025 – 3 mil., ul. Holubická 2024 - 0,6 mil., Malé Lipky 2022 - , Pod Kostelem 2023, chodník Pozořice – Viničné Šumice 2023,					
<b>Chodníky u silnice II/383, chodník Úvoz-Hostěnická</b>	1	2022	obec	4 mil.	vlastní
Komentář:					
<b>Chodník ul. Hostěnická II.etapa</b>	1	2024-2026	obec	5 mil.	vlastní + dotace
Komentář:					
<b>Rekonstrukce chodníku Za Myslivnou</b>	2	2025	obec	2,5 mil.	vlastní + dotace
Komentář:					
<b>Opravy a údržba místních komunikací</b>	2	průběžně	obec		vlastní
Komentář:					
<b>Rekonstrukce místní komunikace ulice Malé Lipky</b>	1	2022	obec	10 mil.	vlastní + dotace
Komentář:					
<b>Rekonstrukce dalších komunikací</b>	2	2022-27	Obec, kraj		vlastní + dotace
Komentář: Na Větráku 2026 – 12 mil., Ulička 2025 – 4 mil., Jezerská 2024, studie a nový projekt 15 mil. Kč, Na rybníku 2027 – 8 mil., Holubická od Nové až po bývalé JZD na Holubické ulici - JmK, rekonstrukce krajské komunikace Holubická					
<b>Výstavba parkovacích ploch</b>	2	2022-27	obec		vlastní
Komentář: v Úvoze, na Horním kopci, v ulici Na Větráku, v lokalitě K1 U hájenky, v Malých Lipkách, před hřbitovem, za školou, na ul. Jezerská, v ul. Nad Ostrůvkem					
<b>Obnova a rozšíření parkoviště u hřbitova</b>	1	2020-2021	Obec	3 mil.	Vlastní + dotace
Komentář: součásti rozšíření hřbitova					
<b>Řešení situace parkování u školy</b>	1	2024	obec	6 mil	vlastní
Komentář: rozšíření parkovacího pruhu a přebudování zastávky autobusu					
<b>Doplnění dopravně-bezpečnostních prvků</b>	1	průběžně	Obec	0, 5	vlastní
Komentář:					
<b>Doplnění informačního značení v městysi</b>	2	2022	obec	0,4	vlastní + dotace
Komentář:					
<b>Výstavba cyklostezek</b>	2	2026	mikro region	50 mil.	Vlastní + dotace
Komentář: Pozořice – Hostěnice, Tvarožná – Pozořice – Kovalovice					
<b>Obnova a rozšíření kamerového systému</b>	2	průběžně	obec	1 mil	vlastní
Komentář: přesun dohledového centra					
<b>Prodloužení</b>	2	2025	obec	2 mil.	vlastní



<i>autobusových linek do jižní části městyse a na ul. Hostěnickou u hájenky</i>					
Komentář: souvisí to s vybudování lokality K1					
<b>Opatření 1.3 Zlepšení vzhledu obce, rekonstrukce, opravy a rozšíření budov v obci</b>					
<b>Název aktivity</b>	<b>Důležitost</b>	<b>Termíny</b>	<b>Odpovědnost</b>	<b>Náklady</b>	<b>Zdroje financování</b>
<b>Přístavba ZŠ</b>	1	2024	Obec + spádové obce	170 mil.	Dotace IROP, ITI
Komentář: rozšíření školní jídelny ve stávající budově, vybudování auly – víceúčelového sálu a vzniku osmi nových učeben, současně je plánována výstavba nové tělocvičny – sportovní haly pro ZŠ a veřejnost					
<b>Rozšíření MŠ</b>	2	2027	obec	30 mil.	dotace vlastní
Komentář: buď nákupem sousední nemovitosti nebo vybudováním nové mateřské školy, a to Na Větráku či na Oulehlách nebo zázemím na Dělnickém domě					
<b>Rekonstrukce stomatologických ordinací</b>	1	2022	stomatologové	6 mil.	nájemci
Komentář:					
<b>Rekonstrukce centra Pozořic</b>	2	2027	obec	30 mil.	Vlastní + nájemci
Komentář: rekonstrukce V Zámku, nová urbanistická studie, dostavby objektů k bydlení a službami, přemístění sochy rudoarmějce z náměstí a vytvoření důstojného památníku obětem válek.					
<b>Úprava veřejných prostranství V zámku, U školy, V Hájičku</b>	2	2027	obec		Vlastní + dotace
Komentář:					
<b>Přestavba/transformace průmyslových areálů</b>	2		Soukromý investor, obec		Soukr. investor
Komentář: koncepce využití objektu č. p. 250 a 249. V Zámku, č. p. 250 a 249 Nelze v současnosti stanovit náklady.					
<b>Rozšíření hřbitova</b>	1	2023	Obec	10 mil.	Vlastní
Komentář: odvíjí se od schválení Změny ÚP č. 2					
<b>Zázemí pro technické služby</b>	2	2025	obec	8 mil.	Vlastní + dotace
Komentář: Nelze v současnosti stanovit náklady.					
<b>Pokračování oprav a úprav objektu radnice a dobudování výtahu</b>	2	2022-26	obec	3 mil.	Vlastní + dotace
Komentář:					
<b>Startovací byty</b>	2	2025	družstvo obec	50 mil.	Vlastní + dotace + vklady družstevníků
Komentář: dostavby volných parcel a proluk					
<b>Nové garáže pro hasičskou jednotku</b>	2	2024	obec	7 mil.	Vlastní + dotace
Komentář:					



<b>Fasáda a zpevnění plochy kolem hasičské zbrojnice</b>	2	2024	obec	2,5 mil.	Vlastní + dotace
Komentář:					
<b>Obnova soch U Svatých a na Kovárně</b>	3	2025	Obec + majitelé domů	1,5 mil.	Vlastní + dotace
Komentář:					

#### Opatření 1.4 Zefektivnění výkonu veřejné správy, rozvoj území, zlepšení komunikace

<b>Název aktivity</b>	<b>Důležitost</b>	<b>Termíny</b>	<b>Odpovědnost</b>	<b>Náklady</b>	<b>Zdroje financování</b>
<b>Změna č. 2 Územního plánu</b>	1	2022	obec	0,2 mil.	vlastní
Komentář:					
<b>Implementace nástrojů pro posílení komunikace s veřejností</b>	1	2022	obec	1 mil.	Vlastní + dotace
Komentář: webové stránky, mobilní aplikace, vizuální identita,					
<b>Optimalizace interních IT systémů úřadu pro implementaci Portálu občana a dalších plošných IT platforem</b>	1	2022	obec	1,5 mil.	Vlastní + dotace
Komentář:					
<b>Pravidelná aktualizace podnikatelských subjektů na webu městyse</b>	2	průběžně	obec	0	vlastní
Komentář:					
<b>Zavedení mobilního rozhlasu</b>	2	2024	obec	0,2 mil.	vlastní
Komentář:					

#### Opatření 2.1 Podpora spolkové činnosti

<b>Název aktivity</b>	<b>Důležitost</b>	<b>Termíny</b>	<b>Odpovědnost</b>	<b>Náklady</b>	<b>Zdroje financování</b>
<b>Podpora spolkové činnosti</b>	1	průběžně	Obec	max. 3% z daňových příjmů	Vlastní
Komentář: Nelze v současnosti stanovit náklady.					
<b>Podpora stávajících kulturních a sportovních akcí a jejich rozšíření</b>	2	průběžně	Obec		Vlastní
Komentář: Nelze v současnosti stanovit náklady.					
<b>Rozšíření nabídky kroužků pro děti</b>	2	průběžně	ZŠ, spolky		ZŠ, spolky



Komentář:					
<b>Rozšíření mimoškolních aktivit i na Školní klub</b>	3	průběžně	ZŠ		ZŠ
Komentář: Nelze v současnosti stanovit náklady.					
<b>Obnova pozořického kroje</b>	1	průběžně	spolky		spolky
Komentář: Nelze v současnosti stanovit náklady.					

### Opatření 2.2 Podpora sociálních služeb

Název aktivity	Důležitost	Termíny	Odpovědnost	Náklady	Zdroje financování
<b>Senior taxi</b>	2	2023	obec		zákazníci
Komentář: převést na komerční bázi					
<b>Zlepšení informovanosti občanů o sociálních službách a komunit. plánování</b>	2	průběžně	Obec, ORP		vlastní
Komentář:					

### Opatření 2.3 Podpora sportovního, kulturního a společenského zázemí

Název aktivity	Důležitost	Termíny	Odpovědnost	Náklady	Zdroje financování
<b>Kompletní rekonstrukce knihovny</b>	1	2023	Obec, knihovnice	0,35 mil.	vlastní
Komentář:					
<b>Nákup nových knižních titulů do knihovny</b>	1	průběžně	knihovnice		vlastní
Komentář:					
<b>Kompletní rekonstrukce Dělnického domu</b>	2	2026	obec	15 mil.	Vlastní + dotace
Komentář: urbanistická koncepce celého území okolo DD a architektonická studie na rekonstrukci DD					
<b>Rozšíření fotbalových kabin a rozšíření plochy SK Pozořice</b>	2	2024	obec	4 mil.	Obec, NSA, MMR
Komentář:					
<b>Rekonstrukce dětského hřiště na Sokolovně</b>	2	2025	obec	0,5 mil.	vlastní
Komentář:					
<b>Obnova dětského hřiště Na Rybníku</b>	1	2022	Obec	1 mil.	Vlastní
Komentář:					
<b>Dobudování areálu oddechu na Oulehlách</b>	2	2025	obec	3 mil.	Vlastní + dotace
Komentář:					
<b>Naučné a turistické stezky</b>	2	2023	Obec + spolky	0,4	Vlastní + dotace
Komentář:					





### Opatření 3.1 Revitalizace zeleně, prostranství a krajiny

<i>Název aktivity</i>	<i>Důležitost</i>	<i>Termíny</i>	<i>Odpovědnost</i>	<i>Náklady</i>	<i>Zdroje financování</i>
<b>Výsadby stromů v extravilánu a intravilánu</b>	1	průběžně	obec	0,5 mil.	vlastní
Komentář:					
<b>Výsadby trvalkových záhonů</b>	2	průběžně	obec	0,1 mil.	vlastní
Komentář:					
<b>Nové odpočinkové zóny a vybavení mobiliářem</b>	2	průběžně	obec	0,3 mil.	vlastní
Komentář: okolo Pozořického potoka, Bílé hlíny, Maršíky, Poustka, Větrák, lesní tratě					
<b>Revitalizace polní krajiny</b>	2	průběžně	obec	1,5 mil.	Vlastní + dotace
Komentář:					
<b>Zahájení KPÚ</b>	1	2025	Obec + SPÚ		SPÚ
Komentář:					

### Opatření 3.2 Protipovodňová a protierozní opatření

<i>Název aktivity</i>	<i>Důležitost</i>	<i>Termíny</i>	<i>Odpovědnost</i>	<i>Náklady</i>	<i>Zdroje financování</i>
<b>Zabezpečení odtoku a zadržování vody v tratích Kněží hora, Kopaniny, Vinohrádky a u Panské zahrady</b>	2	2024	obec	20 mil.	Vlastní + dotace
Komentář: retenční nádrž v Panské zahradě					
<b>Nové vodní prvky v krajině</b>	2	2026	Obec	10 mil.	Vlastní + dotace
Komentář: Nádrže v Haltýřích, na louce pod Vildenberkem					

### Opatření 3.3 Zlepšení třídění odpadu

<i>Název aktivity</i>	<i>Důležitost</i>	<i>Termíny</i>	<i>Odpovědnost</i>	<i>Náklady</i>	<i>Zdroje financování</i>
<b>Pořízení kontejnerů na tříděný odpad do domácností</b>	1	2022	Obec DSO	3 mil	Vlastní + dotace
Komentář:					
<b>Vybudování reuse centra na sběrném dvoře</b>	2	2023	obec	0,5 mil.	Vlastní + dotace





Komentář:

### Opatření 3.4 Úspora energie a využívání OZE

<i>Název aktivity</i>	<i>Důležitost</i>	<i>Termíny</i>	<i>Odpovědnost</i>	<i>Náklady</i>	<i>Zdroje financování</i>
<b><i>Snižování energetické náročnosti provozu budov v majetku obce</i></b>	2	2024	obec	1 mil.	Vlastní + dotace
Komentář: nový topný zdroj na zdravotním středisku, v budově obecního úřadu, výměna interiérového osvětlení.					



## B.4 PODPORA REALIZACE PROGRAMU

Pro úspěšnou realizaci programu rozvoje městyse Pozořice je důležité se do budoucna zaměřit především na efektivní spolupráci jednotlivých aktérů, a to konkrétně obce, spolků, občanů i subjektů vně obce. Na základě tohoto programu bude obec postupně realizovat všechny prakticky a finančně realizovatelné záměry, a to se zohledněním určených priorit k jednotlivým záměrům.

Před realizací budou jednotlivé projekty konkretizovány, ať už z hlediska projekčního, vyžaduje-li to daný záměr, tak z hlediska finančního a časového.

### ***Zajištění řízení a naplňování Programu rozvoje městyse Pozořice***

Zajišťování naplňování programu bude mít na starosti zastupitelstvo městyse v čele se starostou. Zastupitelstvo koordinuje všechny činnosti spojené s administrativní podstatou činností spojenou s naplňováním a aktualizací programu. Zodpovídá za dodržení harmonogramu vyhodnocování a monitoring. Zodpovídá za zpřístupnění dokumentů a vypořádání připomínek a podnětů, které se v průběhu platnosti programu vyskytnou. Zodpovídá za přípravu aktualizací, souhrnů, zpráv a dalších podkladů v návaznosti na využití programu. Podílí se na zajištění dodržování harmonogramu a přípravě podkladů pro vyhodnocování. Zajišťuje sběr podkladů pro monitoring programu.

### ***Zpřístupnění dokumentu***

Dokument bude zveřejněn na internetových stránkách obce a zároveň bude k nahlédnutí, případně i k zapůjčení v listinné podobě na úřadu městyse.

### ***Monitoring a hodnocení plnění programu***

Plnění strategie bude kontrolováno průběžně, bude vyhodnoceno, do jaké míry byly naplánované záměry skutečně realizovány či z jakých důvodů případně realizovány být nemohly. Současně budou případně přehodnoceny jednotlivé záměry z hlediska možnosti a potřeby jejich realizace a bude také zkontrolováno nastavení priorit záměrů.

Přehodnocení mohou předcházet doplňující dotazníková šetření, které zaktualizují názor veřejnosti na jednotlivé aspekty života v obci a vyhodnotí dosavadní plnění strategie a budou sloužit jako zpětná vazba pro vyhodnocení, zda se řešené aspekty života v obci zlepšily či nikoli.



## SEZNAM TABULEK

Tab. 1: Vývoj pohybu obyvatelstva a jeho počet v letech 2006-2020 .....	6
Tab. 2: Věkové poměry v obci v roce 2020 .....	7
Tab. 3: Obyvatelstvo ve věku 15 a více dle nejvyššího ukončeného vzdělání .....	8
Tab. 4: Hospodářská činnost za rok 2020 .....	14
Tab. 5: Nabídka služeb v obci Pozořice v roce 2015 .....	15
Tab. 6: Míra nezaměstnanosti v obci v letech 2016-2020 .....	20
Tab. 7: Pohotovostní služba a její provoz .....	34
Tab. 8: Druhy pozemků .....	39
Tab. 9: Nenárokové dotace obce v letech 2019-2020 .....	46
Tab. 10: Silné, slabé stránky, příležitosti a hrozby v obci Pozořice .....	50
Tab. 11: Aktivity z dokumentu Program rozvoje městyse Pozořice na roky 2016 – 2021 .....	53
Tab. 12: Programové cíle, opatření aktivity .....	55

## SEZNAM OBRÁZKŮ

Obr. 1: Umístění obce na mapě .....	4
Obr. 2: Vývoj počtu obyvatelstva v letech 1990-2020 .....	6
Obr. 3: Vývoj přirozeného, migračního a celkového přírůstku v letech 2006-2020 .....	7
Obr. 4: Obyvatelstvo podle věkových kategorií v letech 2010-2020 .....	8
Obr. 5: Ekonomické subjekty podle počtu zaměstnanců (zjištěná aktivita) .....	15
Obr. 6: Služby, které občané v obci postrádají .....	16
Obr. 7: Jaké oblasti cestovního ruchu by měla obec podporovat? .....	18
Obr. 8: Intenzita dopravy v obci Pozořice .....	24
Obr. 9: Bytová výstavba v městyse Pozořice v období 2000-2019 .....	29
Obr. 10: Výdaje na vzdělávání .....	33
Obr. 11: Saldo příjmů a výdajů obce v letech 2016-2020 .....	44
Obr. 12: Příjmy obce v letech 2016-2020 .....	45
Obr. 13: Výdaje obce v letech 2016-2020 .....	45
Obr. 14: Hodnota majetku obce v letech 2016-2020 .....	46

## SEZNAM PŘÍLOH

Příloha č. 1 .....	67
Příloha č. 2 .....	68
Příloha č. 3 .....	70



## C. PŘÍLOHY

### Příloha č. 1

Rozdělení obcí území MAS Slavkovské bojiště podle velikosti:

	Velikostní kategorie
Malé obce	do 799
Středně velké obce	800-1499
Velké obce	1500 a více

### Obce MAS Slavkovské bojiště

	Počet obyvatel k 31.12.2020	Index stáří (v %)		Počet obyvatel k 31.12.2020	Index stáří (v %)
Blažovice	1 232	73,9	Otmarov	376	63,5
Bošovice	1 251	82,3	Otnice	1 611	107
Bučovice	6 491	127,9	Podolí	1 452	95,3
Heršpice	861	73,7	Ponětovice	452	86,8
Hodějvice	1 061	94,6	Pozořice	2 328	95,1
Holubice	1 465	66,8	Prace	946	105,7
Hostěrádky-Rešov	865	109,5	Rašovice	695	94,9
Hrušky	769	129,1	Sivice	1 125	77
Jiřkovice	929	86	Slavkov u Brna	7 045	96
Kobeřice u Brna	723	87,1	Sokolnice	2 361	92,6
Kobylnice	1 189	74,7	Šaratice	1 049	98,9
Kojátky	332	78,5	Šlapanice	7 703	118
Kovalovice	657	108,4	Telnice	1 628	91,6
Křenovice	1 956	96,6	Těšany	1 281	96,4
Křižanovice	797	115,2	Tvarožná	1 326	110,7
Lovčičky	710	80,9	Újezd u Brna	3 371	130,2
Milešovice	680	117,1	Vážany nad Litavou	735	97
Mokrá-Horákov	2 766	114,9	Velatice	754	86,5
Mouřínov	475	98,7	Velešovice	1 272	90,6
Moutnice	1 169	111,9	Viničné Šumice	1 354	92,9
Němčany	798	100,7	Zbýšov	692	42,7
Nesvačilka	327	86,7	Žatčany	924	81,4
Nížkovice	731	105,5	Σ	68 714	94,9

Zdroj: Veřejná databáze, ČSÚ, 2021, dostupné z [www.czso.cz](http://www.czso.cz); vlastní výpočty



## Příloha č. 2

### Podíl nezaměstnaných osob k 31.12. daného roku (v %)

Obec	12/2015	12/2016	12/2017	12/2018	12/2019	12/2020
Blažovice (okres Brno-venkov)	4,6	2,8	2,3	2,6	1,7	3
Bošovice (okres Vyškov)	3	3,2	3	1,6	1,5	2,6
Bučovice (okres Vyškov)	6,4	5,5	4	2,7	2,3	3,1
Heršpice (okres Vyškov)	3,1	3,1	2,3	1,7	1,5	2,7
Hodějnice (okres Vyškov)	2,1	2,5	2,3	1,4	1,2	2,6
Holubice (okres Vyškov)	4	1,9	1,9	1,8	1	1,6
Hostěrádky-Rešov (okres Vyškov)	4,4	3,5	3,1	1,8	1,1	3,1
Hrušky (okres Vyškov)	3,9	1,6	2,4	2,3	2,5	2,9
Jiříkovice (okres Brno-venkov)	4,5	3	3,1	1,7	1	2,2
Kobeřice u Brna (okres Vyškov)	5,2	5,7	3,5	3,9	2,8	4,1
Kobylnice (okres Brno-venkov)	3,9	2,7	1,9	2,6	2,3	3,6
Kojátky (okres Vyškov)	9,5	8,8	6,7	6,4	3,7	5,2
Kovalovice (okres Brno-venkov)	4,1	4,1	2,2	2,7	2,7	3,2
Křenovice (okres Vyškov)	5	2,9	2,6	2,6	3	2,7
Křižanovice (okres Vyškov)	4,7	3,3	2,9	2,7	1,7	3,8
Lovčičky (okres Vyškov)	3,5	2,6	3	2	2,4	2,4
Milešovice (okres Vyškov)	5,8	3,4	3,8	5,2	4,1	4,2
Mokrá-Horákov (okres Brno-venkov)	4,2	3,3	1,9	2	1,4	2,3
Mouřínov (okres Vyškov)	8,8	7,3	3,8	4,7	4,2	5,4
Moutnice (okres Brno-venkov)	3,7	4,1	3,9	2,4	2,6	3,5
Němčany (okres Vyškov)	4,1	3,3	2,4	1,8	1,8	3,2
Nesvačilka (okres Brno-venkov)	6	5,1	3	2,7	0,5	5,1
Nížkovice (okres Vyškov)	4,5	2,8	3	1,5	2,2	3,8
Otmarov (okres Brno-venkov)	5,5	4,3	6	2,7	3,5	3,9
Otnice (okres Vyškov)	3,3	3,6	2,5	2,9	2,2	2,5
Podolí (okres Brno-venkov)	2,7	4,2	3,3	2,1	2,3	2
Ponětovice (okres Brno-venkov)	7,7	4,7	3,9	2,3	4,2	5,8
Pozořice (okres Brno-venkov)	4,6	4,4	2,8	2,1	2,3	3,4



Prace (okres Brno-venkov)	4,5	4,6	3,6	2,7	3	4,1
Rašovice (okres Vyškov)	5,2	6,4	5,6	2,5	1,6	2,6
Sivice (okres Brno-venkov)	3,2	3,6	2,8	1,7	1	3,3
Slavkov u Brna (okres Vyškov)	4,1	2,8	2,4	2	2,2	3
Sokolnice (okres Brno-venkov)	4,6	3,9	2,5	2,1	2,1	2,2
Šaratice (okres Vyškov)	5,1	3	2,6	1,9	2,2	2,9
Šlapanice (okres Brno-venkov)	3,9	3,2	2,1	2	1,7	3
Telnice (okres Brno-venkov)	4,8	3,4	3	2,3	2,5	4
Těšany (okres Brno-venkov)	3,3	3,5	2,1	1,5	1,3	2,8
Tvarožná (okres Brno-venkov)	3,5	3,6	2,8	1,4	2	2,8
Újezd u Brna (okres Brno-venkov)	4,2	3,9	2,9	2	2,2	2,9
Vážany nad Litavou (okres Vyškov)	4,4	2,7	4	2,1	2,3	3,2
Velatice (okres Brno-venkov)	3,7	1,5	1,6	1,6	2,2	2,8
Velešovice (okres Vyškov)	4,1	3,1	2,1	2,5	2,3	3,2
Viničné Šumice (okres Brno-venkov)	4	2,2	3	2,3	1,3	2,7
Zbýšov (okres Vyškov)	3,3	1,2	2,6	1,8	2,5	3,1
Žatčany (okres Brno-venkov)	4,6	4,3	3,5	2,6	2,9	4,6

Zdroj: Portál zaměstnanosti MPSV, dostupné z <http://portal.mpsv.cz/sz>, data k 31. 12. daného roku, vlastní výpočty



Příloha č. 3

Zásobník projektů

<b>Název aktivity</b>	<b>Důležitost</b>	<b>Termíny</b>	<b>Odpovědnost</b>	<b>Náklady</b>	<b>Zdroje financování</b>
<b>Rozšíření sítě zemního plynu</b>				6,0	Obec
Komentář: Zajištění dodávek plynu prodloužením STL rozvodu od regulační stanice v ul. V Zámku na Jezera do prostoru ul. Jezerská					
<b>Výstavba skupinových garáží</b>					
Komentář: další lokality pro výstavbu vyplývají z ÚP					
<b>Výstavba zařízení pro seniory</b>					
Komentář:					
<b>Plán společných zařízení</b>					
Komentář:					
<b>Vybudování turistické ubytovny</b>					
Komentář: v budově č. p. 5					
<b>Vybudování koupaliště</b>					
Komentář:					
<b>Pokračování v asanacích v ulici Úvoz</b>					
Komentář:					
<b>Vybudování retenční nádrže v Panské zahradě</b>					
Komentář:					
<b>Revitalizace koryta Pozořického potoka</b>					
Komentář:					
<b>Cyklopruhy při rekonstrukcích komunikace</b>					
Komentář:					
<b>Regionální územní plán</b>					
Komentář:					
<b>Terénní pečovatelská služba</b>					
Komentář: Nelze v současnosti stanovit náklady.					
<b>Skautská klubovna</b>					
Komentář:					
<b>Obnova nohejbalového</b>					



<b><i>hřiště</i></b>					
Komentář:					
<b><i>Relaxační zóna V Hájičku</i></b>					
Komentář: např. petangové hřiště, dráha pro inline a kola,					
<b><i>Obecní muzeum</i></b>					
Komentář:					
<b><i>Nákup mobilního kluziště</i></b>					
Komentář:					
<b><i>Doplnění dalšího sportovního zázemí</i></b>					
Komentář: např. skatepark					
<b><i>Budování další infrastruktury cestovního ruchu</i></b>					
Komentář:					
<b><i>Revitalizace Panské zahrady</i></b>					
Komentář:					
<b><i>Zabezpečení stráně v ulici Úvoz</i></b>					
Komentář: Nelze v současnosti stanovit náklady.					
<b><i>Osvěta a informovanost obyvatel o ŽP</i></b>					
Komentář:					
<b><i>Přidání autobusové linky do Brna přes Hostěnice</i></b>					
Komentář:					

#### Příloha č. 4

#### Dotazníkové šetření